


**Commune d'Autigny**

**Zonage réglementaire 8**

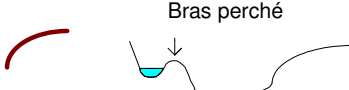


Liberté • Égalité • Fraternité  
RÉPUBLIQUE FRANÇAISE


# PLAN DE PREVENTION DES RISQUES NATURELS INONDATION

## DE LA VALLEE DU DUN

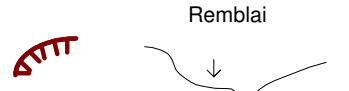
**Bras perché**



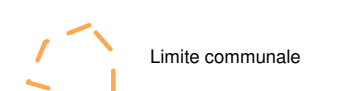
**Bourrelet de berge ou diguette**



**Remblai**




**Limite communale**



**Zonage réglementaire**

- Zone ROUGE
- Zone ORANGE
- Zone BLEU
- Zone VERT

ECHELLE : 0 200m 400m



DATE	N° D'OPERATION	Conçu	Modifié	Vérfié
Janvier 2010	HEN 20477D	SC	MPA	RR

