

DIRECTION DÉPARTEMENTALE DES TERRITOIRES ET DE LA MER

Plan de Prévention des Risques d'Inondation (PPRI) des bassins versants du Cailly, de l'Aubette et du Robec

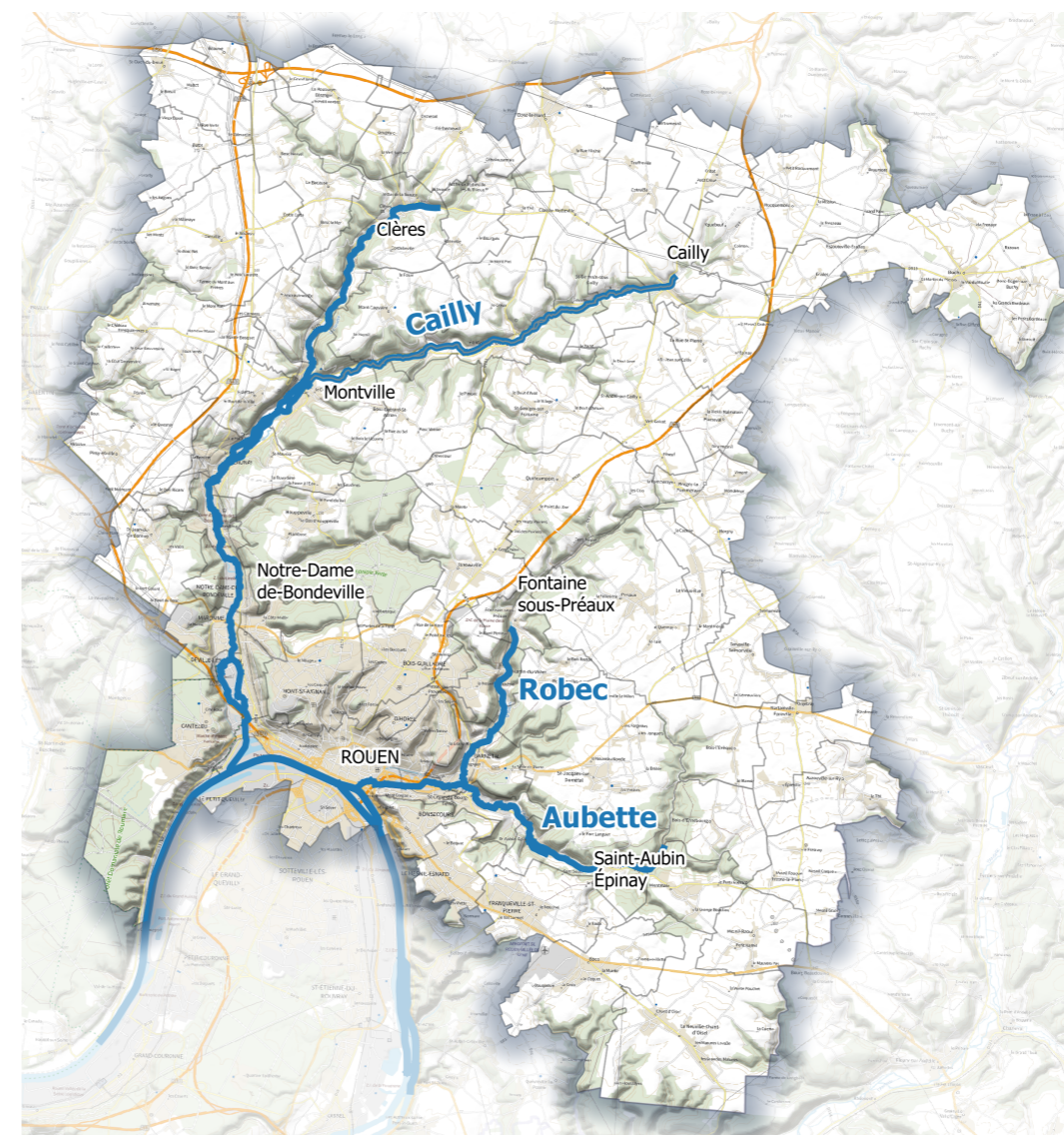
Cartes des enjeux

Maîtrise d'ouvrage

Préfecture de la Seine-maritime
7 place de la Madeleine
76000 ROUEN

Direction départementale des territoires
et de la mer de la Seine-Maritime
2 rue Saint-Sever
76 032 ROUEN Cedex






































Date : Juillet 2022



DIRECTION DÉPARTEMENTALE DES TERRITOIRES ET DE LA MER

PPRi des bassins versants du Cailly, de l'Aubette et du Robec

Cartes des enjeux - Légende

LEGENDE	
Cadastre	
	Limite zone d'étude
	Limites administrative des communes
	Bâtiments
	Contour des parcelles cadastrales
	Tronçon cours d'eau
	Plan d'eau
Description des types d'enjeux	
100 - Espace urbanisé	
	101 : Espace urbanisé (habitat dense, habitat collectif, équipement public et privé)
	102 - 103 : Espace urbanisé (habitat peu dense ou diffus)
	Urbanisation en cours
	Etablissement public et privé
200 - Etablissements divers	
	201c : ERP J : Structures d'accueil pour personnes âgées, handicapées, enfants
	207c : ERP R : Etablissements d'enseignement
	210c : ERP U : Etablissements de soins
	211c : ERP V : Etablissements de culte
	212c : ERP W : Administrations
	213c : ERP X : Etablissements sportifs couverts
	214c : ERP Y : Musées
	215c : ERP PA : Etablissements de plein air
	221c : ERP GA : Gares accessibles au public
300 - Espace économique	
	305 : Zone de camping, mobihome
	Enjeu susceptible d'aggraver la gestion de crise
	301 : Zone d'activité industrielle et tertiaire
	302 : Centres commerciaux
	306 : Zone aéroportuaire, portuaire
400 - Espace ouvert du public	
	401 : Espaces ouvert recevant du public - sport
	405 : Espaces ouvert recevant du public - cimetière
	Espaces de loisirs et d'agrément
500 - Espace ouvert recevant du public	
	501 : Infrastructure linéaire - route stratégique
	501 : Infrastructure linéaire : voie ferrée
600 - Ouvrage ou équipement d'intérêt général	
	601 : Captage et station de pompage
	603 : Réservoir, château d'eau
	608 : Poste de transformation EDF
	611 : Caserne de pompiers
	606 : Station de traitement, de lagunage
700 - Enjeu environnement ou patrimonial	
	702 : Monument inscrit ou classé au repertoire des monuments historiques
	704 : Zone naturelle ou agricole
	Espace boisé
	ZEC (Zone d'expansion de crue)

