











































VEOLIA - Légende des plans réponse DT-DICT

Ouvrages Souterrains de Prélèvement ou de Distribution d'Eau (Eau Potable) Ouvrages Souterrains d'Assainissement

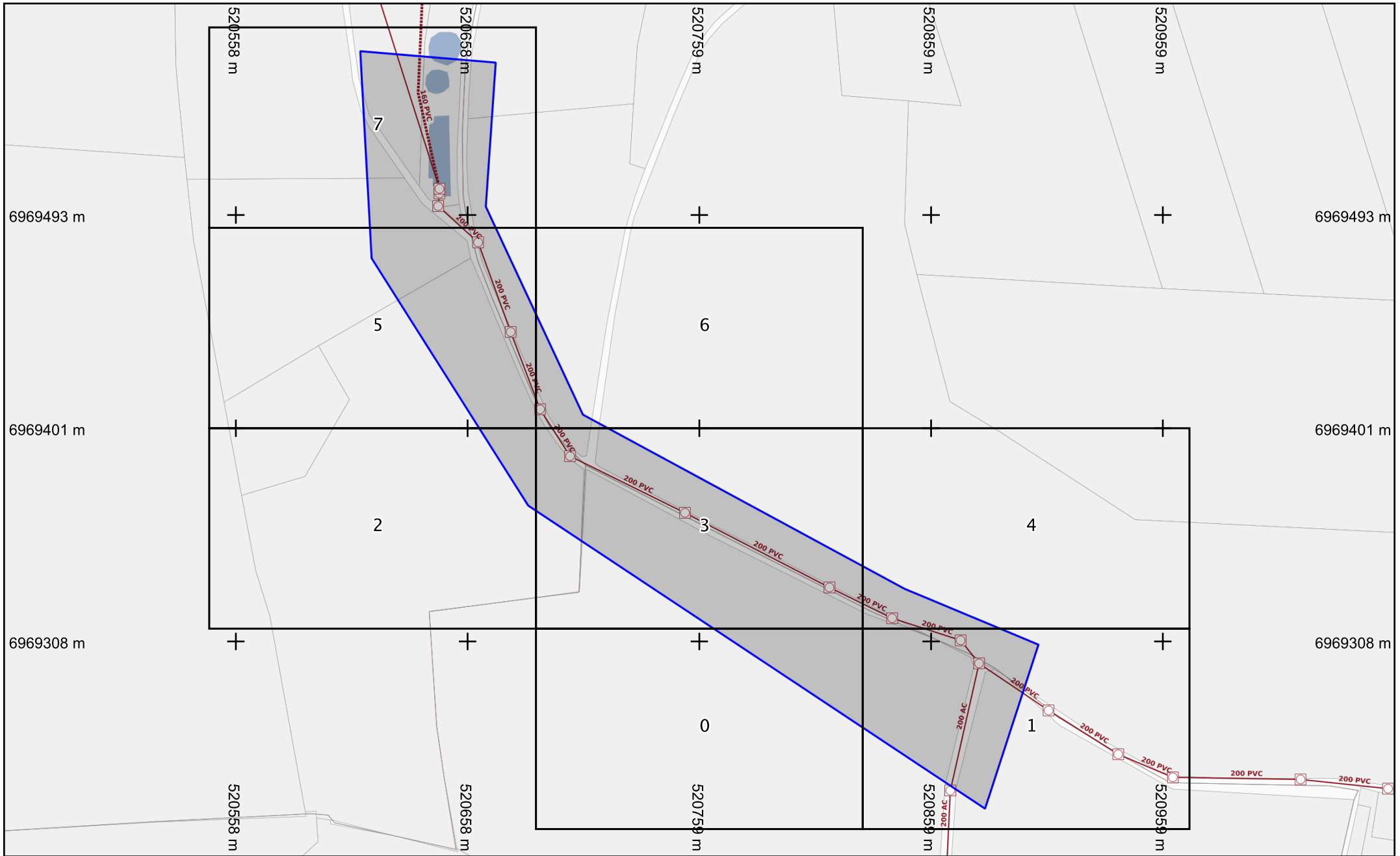
Eau Potable		Assainissement	
<p>Canalisation</p> <ul style="list-style-type: none">  Refoulement  Veolia  Abandonné  Privé <p>Branchement</p> <ul style="list-style-type: none">  Abandonné  Privé  Veolia <p>Equipement réseau</p> <ul style="list-style-type: none">  Public  Veolia  Vannes 	<p>Défense incendie</p> <ul style="list-style-type: none">  Réserve  Bouche incendie  Poteau incendie <p>Ouvrages (Eau Potable)</p> <ul style="list-style-type: none">  Forage/captage  Usine de traitement  Réservoir (sur tour)  Réservoir (semi enterré)  Réservoir  Regard visite  Autre  Station de pompage, surpression ou rechloration 	<p>Collecteur</p> <ul style="list-style-type: none">  Pluvial refoulement  Pluvial gravitaire  Usée/unitaire refoulement  Usée/unitaire gravitaire  Réseaux abandonnés  Privé <p>Branchement</p> <ul style="list-style-type: none">  Pluvial  Usée/unitaire <p>Regard</p> <ul style="list-style-type: none">  Usée  Pluvial  Usée borgne  Pluvial borgne 	<p>Avaloir grille</p> <ul style="list-style-type: none">  Usée  Pluvial <p>Equipement réseau</p> <ul style="list-style-type: none">  Vanne  Clapet <p>Ouvrage</p> <ul style="list-style-type: none">  Poste de refoulement/relèvement  Puits perdus  Chambre de dessablement  Bassin tampon  Déversoir d'orage  Séparateur à hydrocarbures

Les réseaux figurant sur le plan sont rangés en classe de précision C à l'exception des tronçons pour lesquels une autre classe est précisée.


Les ouvrages Privés ou Abandonnés ne sont pas exploités par Veolia, leur position est donnée à titre indicatif

La durée de validité du récépissé est limitée dans le temps, la DICT doit être renouvelée dans les cas suivants :

- La durée des travaux est supérieure à 6 mois et aucune réunion périodique n'a été planifiée avec les exploitants de réseaux sensibles
- Les travaux annoncés ne sont pas entrepris dans un délai de 3 mois à compter de la date de consultation de la liste des exploitants
- Les travaux sont interrompus pendant plus de 3 mois.



vers folio 3



vers folio 1



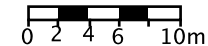
Format d'impression : A4 Paysage

Légende :
Voir page annexe

Échelle : 1:500

Folio n° : 0

Numéro de consultation : 2019031301423T0F
Adresse : NR
76540 ANCRETTEVILLE SUR MER



Les réseaux figurant sur le plan sont rangés en classe de précision C à l'exception des tronçons pour lesquels une autre classe est précisée. Système de coordonnées: Lambert93



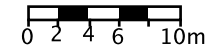
Format d'impression : A4 Paysage

Légende :
[Voir page annexe](#)

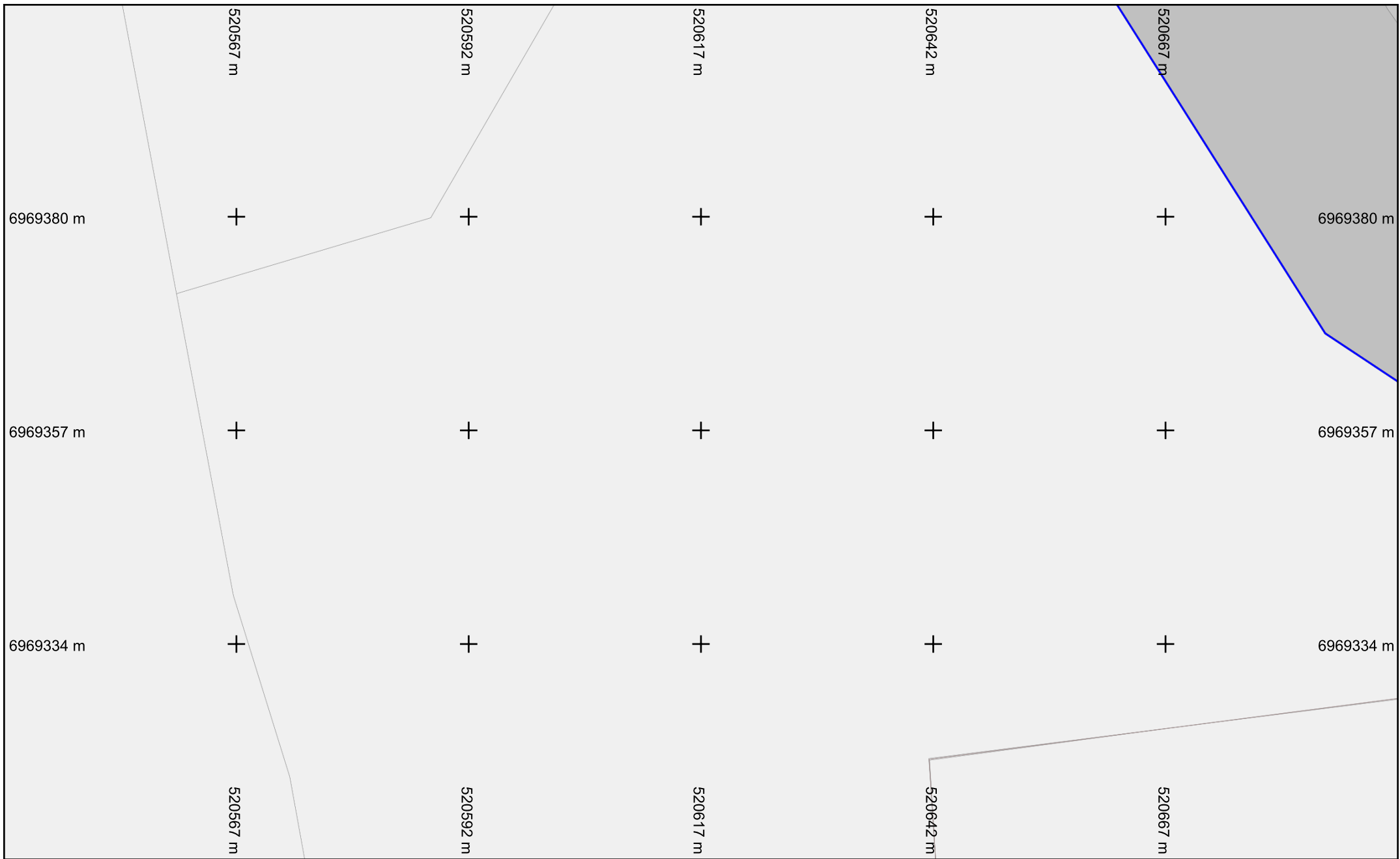
Échelle : 1:500

Folio n° : 1

Numéro de consultation : 2019031301423T0F
 Adresse : NR
 76540 ANCRETTEVILLE SUR MER



Les réseaux figurant sur le plan sont rangés en classe de précision C à l'exception des tronçons pour lesquels une autre classe est précisée. Système de coordonnées: Lambert93



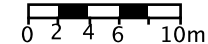
Format d'impression : A4 Paysage

Légende :
[Voir page annexe](#)

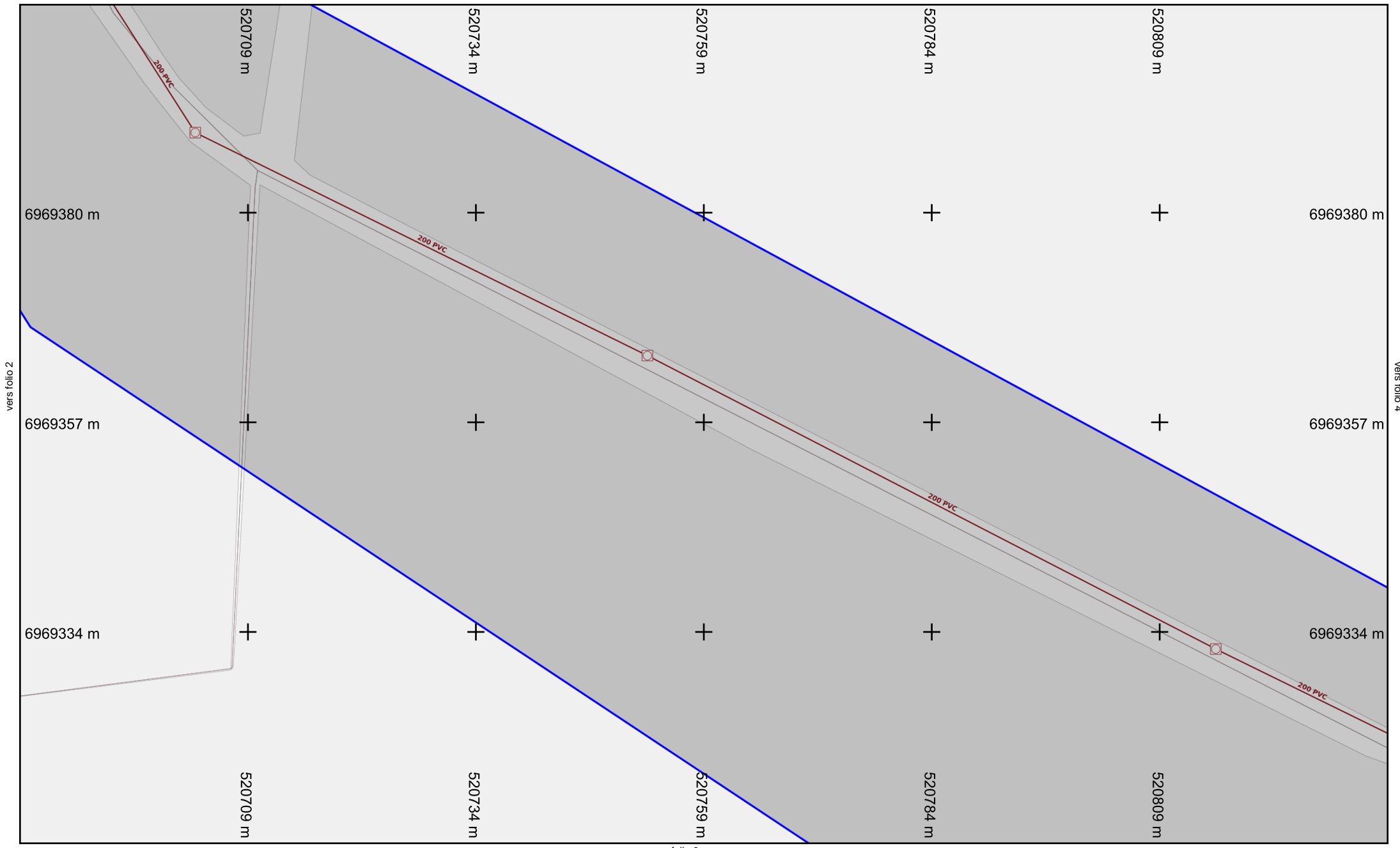
Échelle : 1:500

Folio n° : 2

Numéro de consultation : 2019031301423T0F
 Adresse : NR
 76540 ANCRETTEVILLE SUR MER



Les réseaux figurant sur le plan sont rangés en classe de précision C à l'exception des tronçons pour lesquels une autre classe est précisée. Système de coordonnées: Lambert93



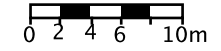
Format d'impression : A4 Paysage

Légende :
[Voir page annexe](#)

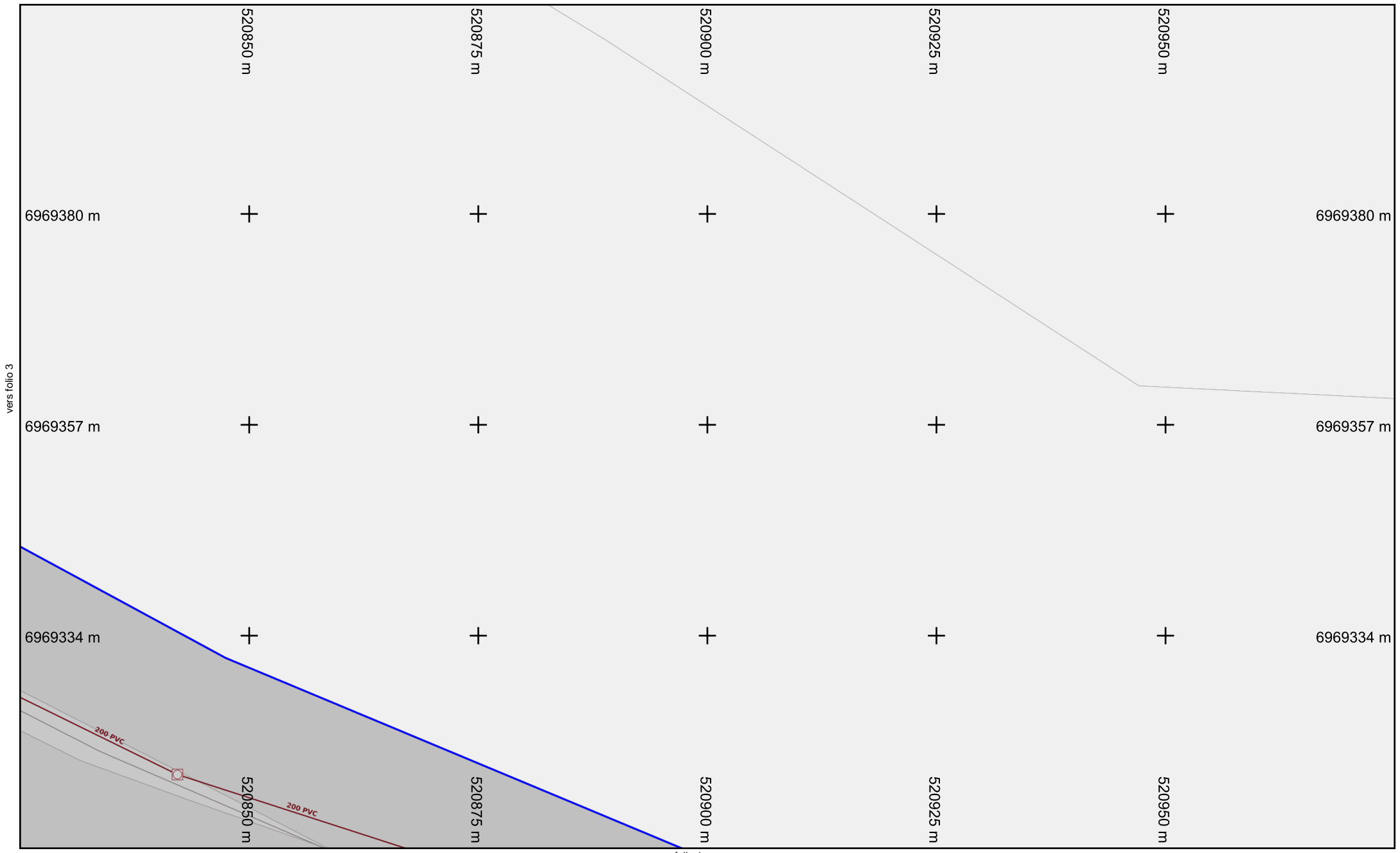
Échelle : 1:500

Folio n° : 3

Numéro de consultation : 2019031301423T0F
 Adresse : NR
 76540 ANCRETTEVILLE SUR MER



Les réseaux figurant sur le plan sont rangés en classe de précision C à l'exception des tronçons pour lesquels une autre classe est précisée. Système de coordonnées: Lambert93



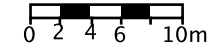
Format d'impression : A4 Paysage

Légende :
[Voir page annexe](#)

Échelle : 1:500

Folio n° : 4

Numéro de consultation : 2019031301423T0F
 Adresse : NR
 76540 ANCRETTEVILLE SUR MER



Les réseaux figurant sur le plan sont rangés en classe de précision C à l'exception des tronçons pour lesquels une autre classe est précisée. Système de coordonnées: Lambert93

vers folio 7



vers folio 2



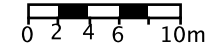
Format d'impression : A4 Paysage

Légende :
[Voir page annexe](#)

Échelle : 1:500

Folio n° : 5

Numéro de consultation : 2019031301423T0F
 Adresse : NR
 76540 ANCRETTEVILLE SUR MER



Les réseaux figurant sur le plan sont rangés en classe de précision C à l'exception des tronçons pour lesquels une autre classe est précisée. Système de coordonnées: Lambert93



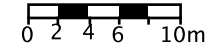
Format d'impression : A4 Paysage

Légende :
Voir page annexe

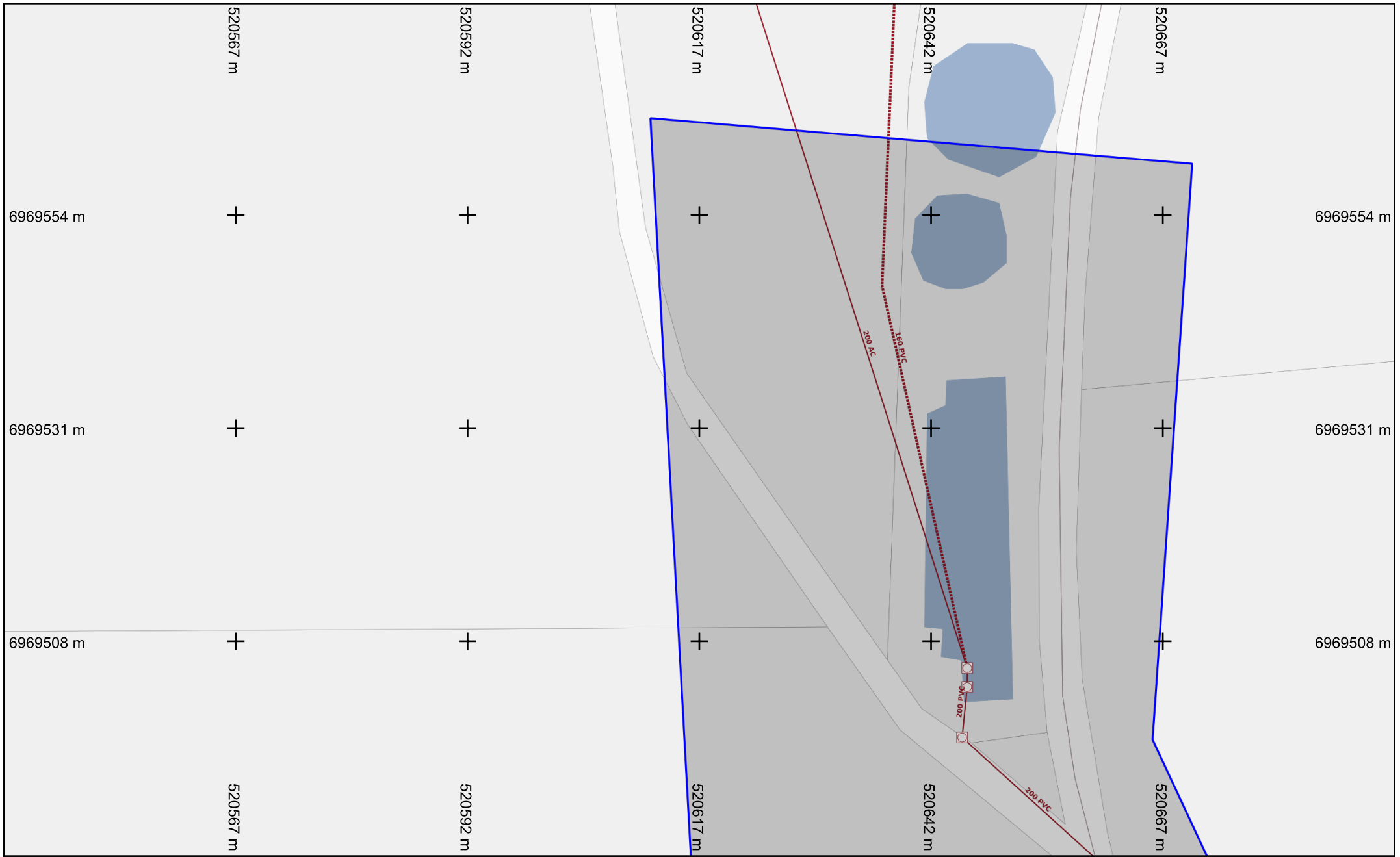
Échelle : 1:500

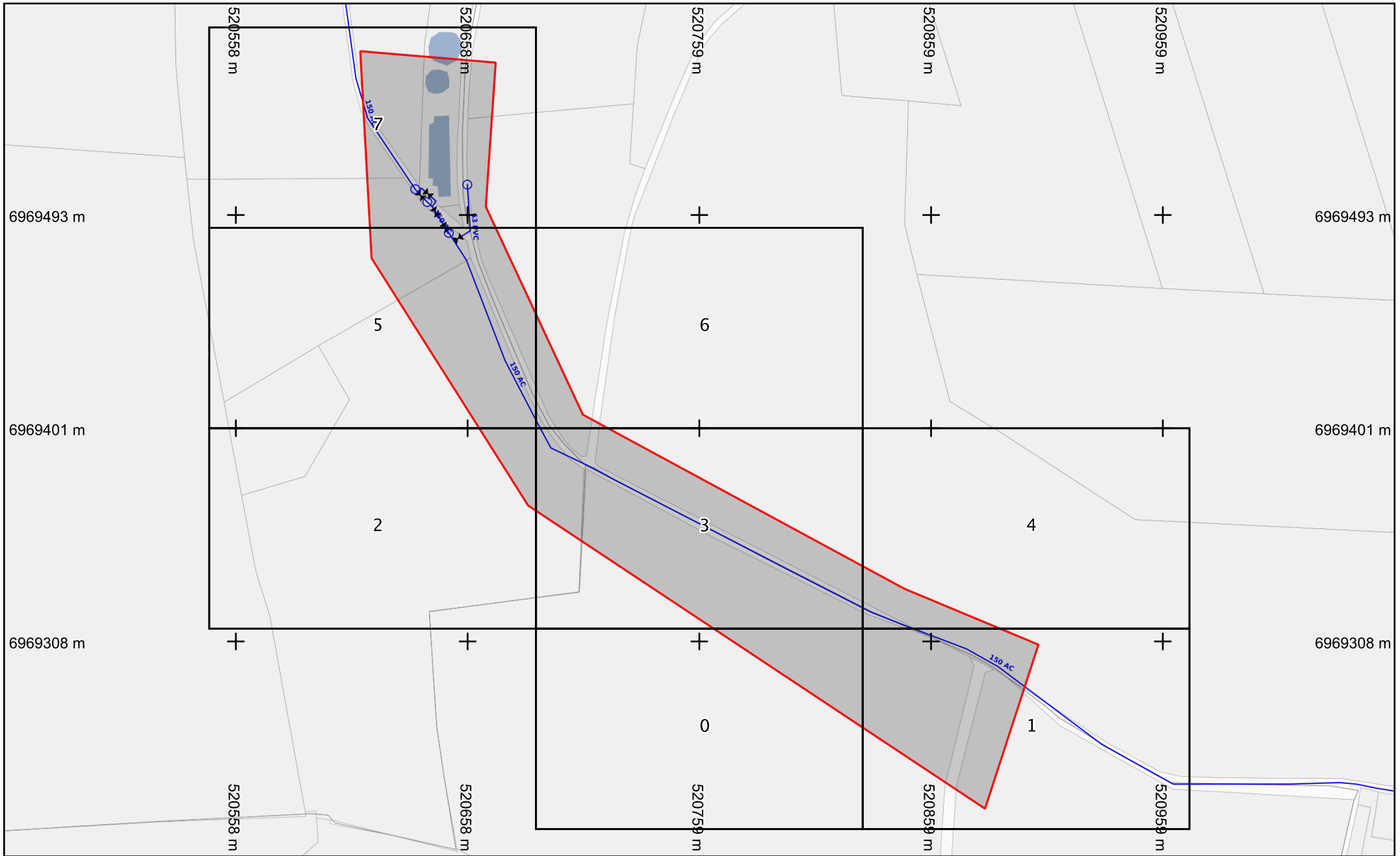
Folio n° : 6

Numéro de consultation : 2019031301423T0F
 Adresse : NR
 76540 ANCRETTEVILLE SUR MER



Les réseaux figurant sur le plan sont rangés en classe de précision C à l'exception des tronçons pour lesquels une autre classe est précisée. Système de coordonnées: Lambert93



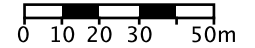


Format d'impression : A4 Paysage

Légende :
[Voir page annexe](#)

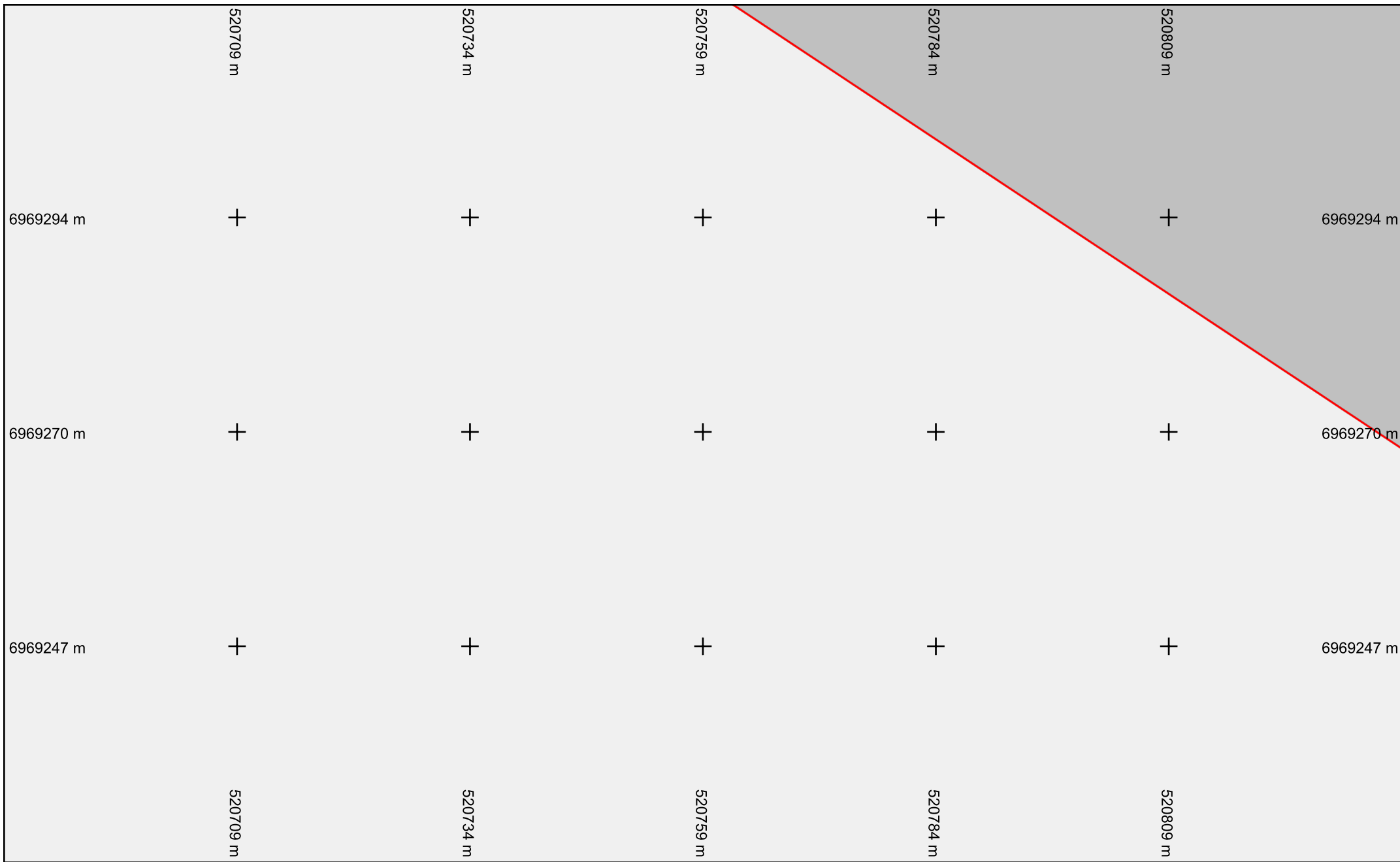
Échelle : 1:2000
 Edition : 14/03/2019

Numéro de consultation : 2019031301423T0F
 Adresse : NR
 76540 ANCRETTEVILLE SUR MER



Les réseaux figurant sur le plan sont rangés en classe de précision C à l'exception des tronçons pour lesquels une autre classe est précisée. Système de coordonnées: Lambert93

vers folio 3



vers folio 1



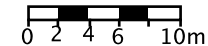
Format d'impression : A4 Paysage

Légende :
Voir page annexe

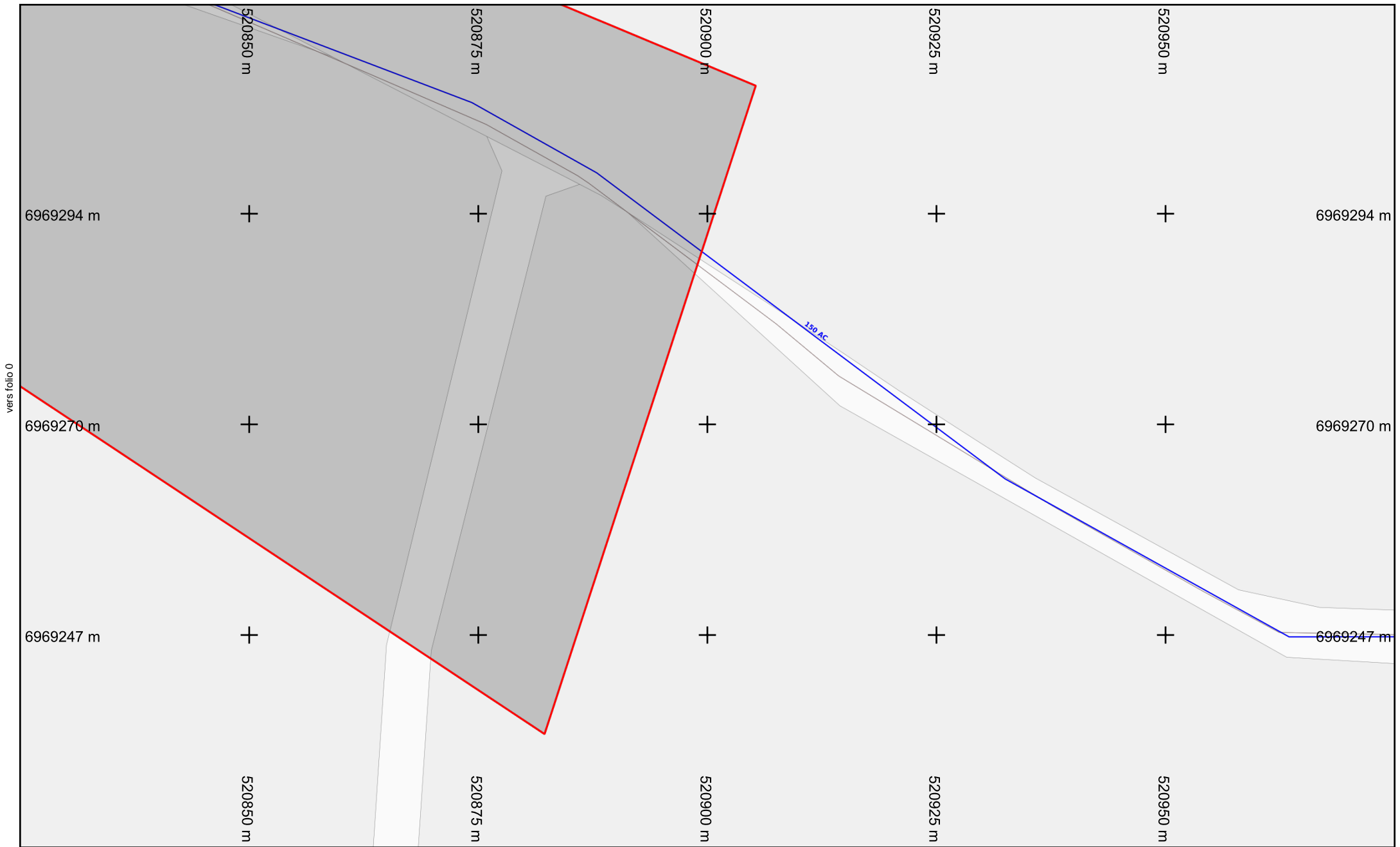
Échelle : 1:500

Folio n° : 0

Numéro de consultation : 2019031301423T0F
Adresse : NR
76540 ANCRETTEVILLE SUR MER



Les réseaux figurant sur le plan sont rangés en classe de précision C à l'exception des tronçons pour lesquels une autre classe est précisée. Système de coordonnées: Lambert93

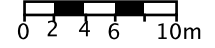


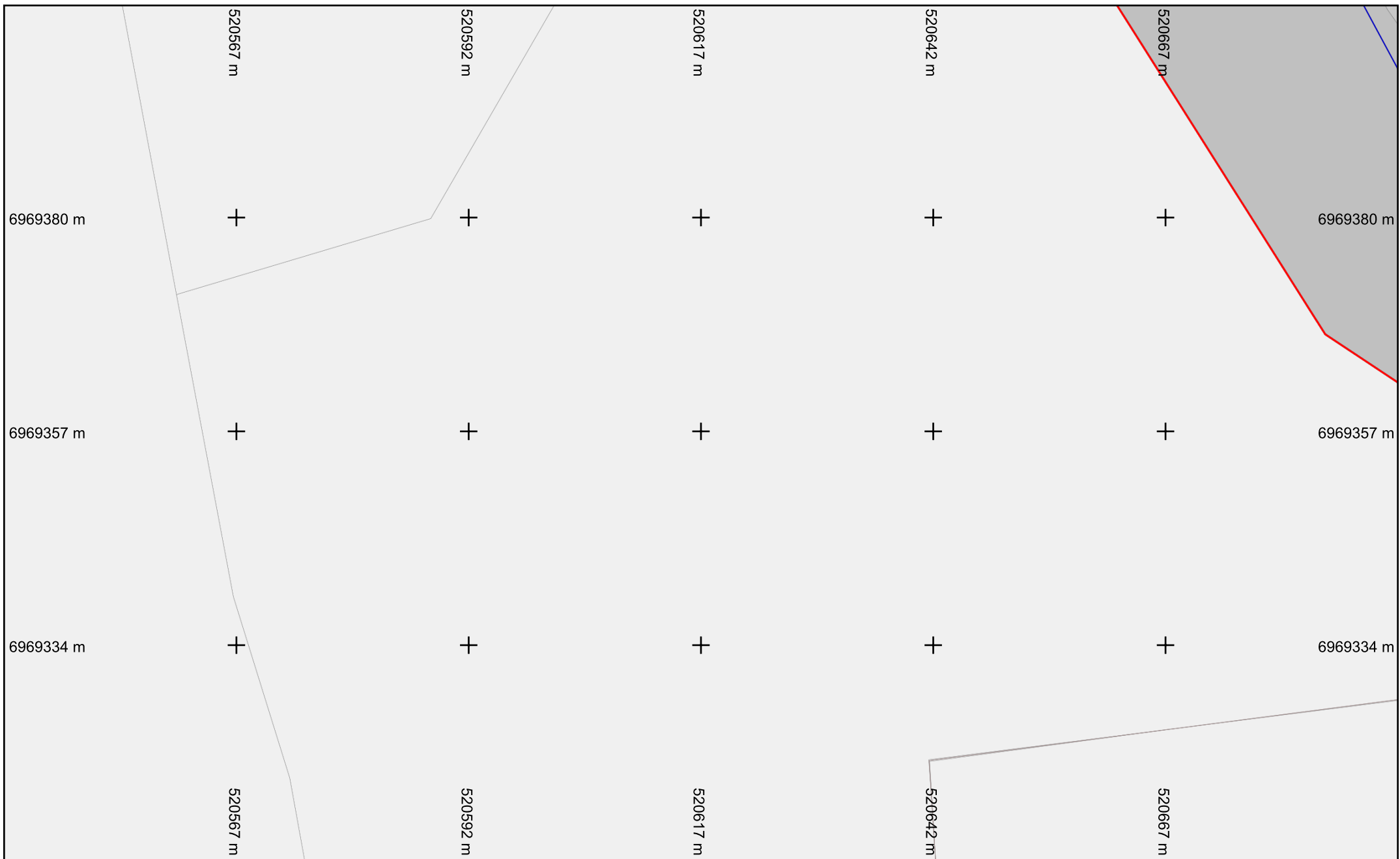
Légende :
[Voir page annexe](#)

Échelle : 1:500

Folio n° : 1

Numéro de consultation : 2019031301423T0F
 Adresse : NR
 76540 ANCRETTEVILLE SUR MER





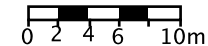
Format d'impression : A4 Paysage

Légende :
[Voir page annexe](#)

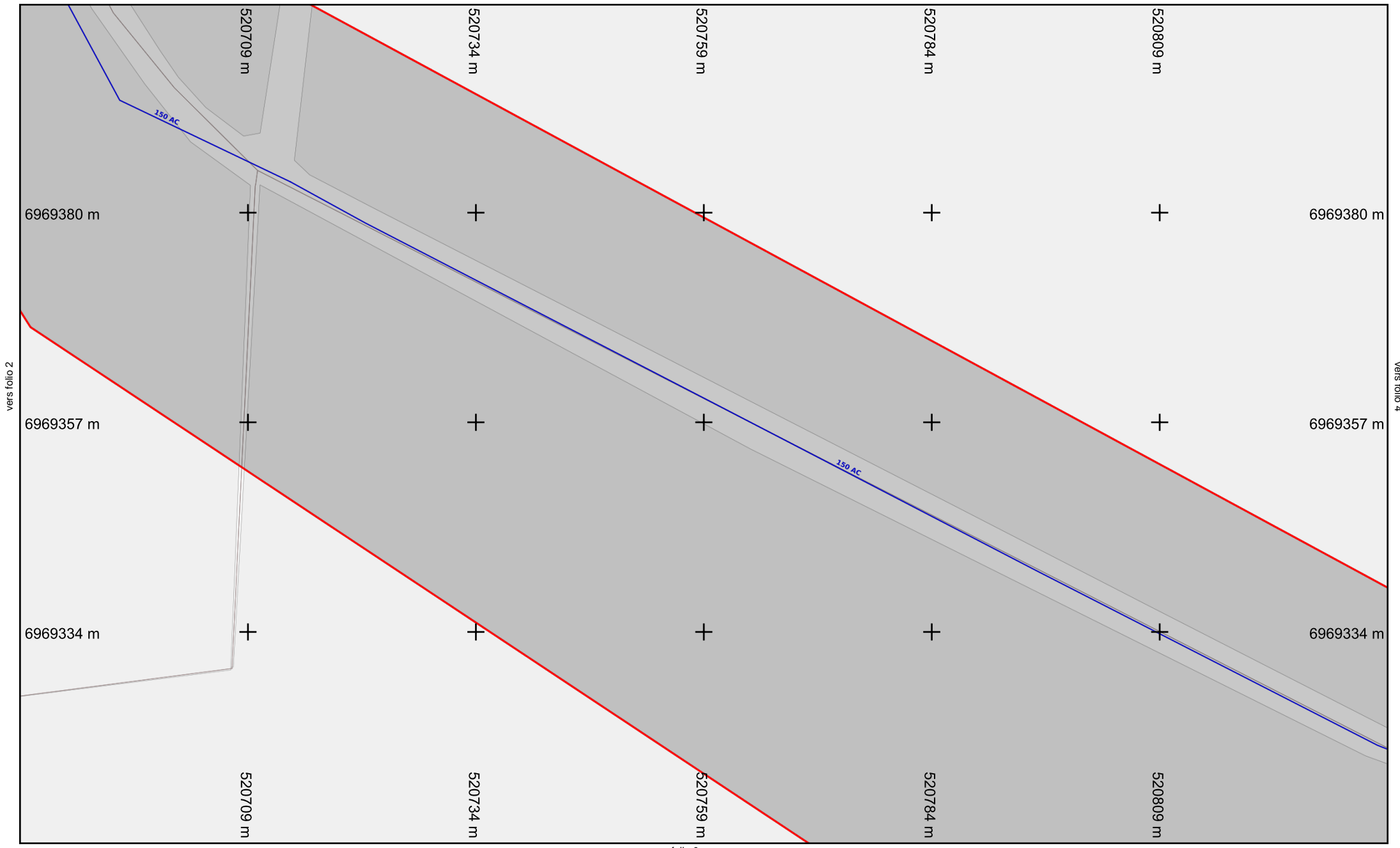
Échelle : 1:500

Folio n° : 2

Numéro de consultation : 2019031301423T0F
 Adresse : NR
 76540 ANCRETTEVILLE SUR MER



Les réseaux figurant sur le plan sont rangés en classe de précision C à l'exception des tronçons pour lesquels une autre classe est précisée. Système de coordonnées: Lambert93



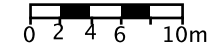
Format d'impression : A4 Paysage

Légende :
[Voir page annexe](#)

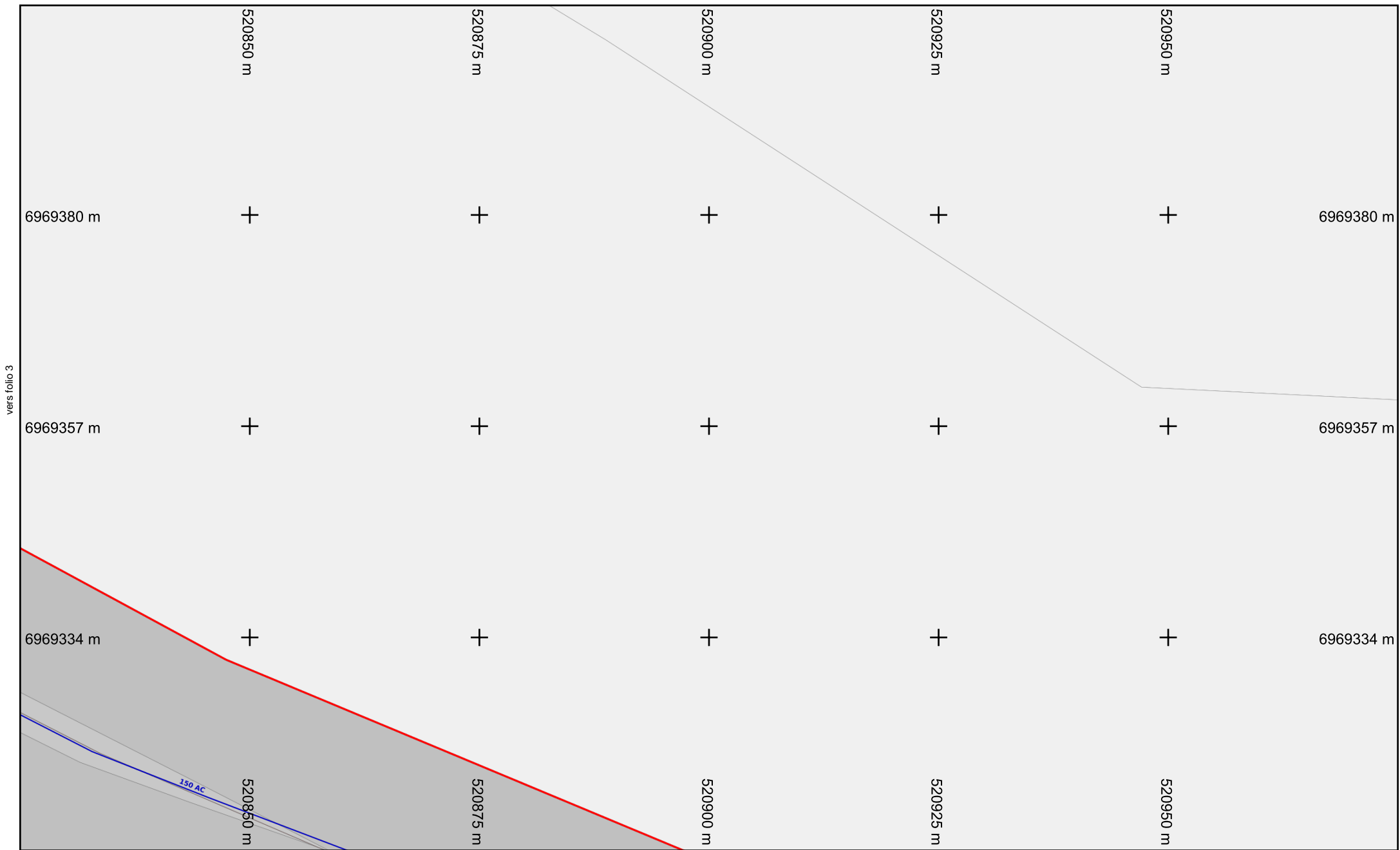
Échelle : 1:500

Folio n° : 3

Numéro de consultation : 2019031301423T0F
 Adresse : NR
 76540 ANCRETTEVILLE SUR MER



Les réseaux figurant sur le plan sont rangés en classe de précision C à l'exception des tronçons pour lesquels une autre classe est précisée. Système de coordonnées: Lambert93



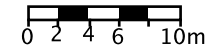
Format d'impression : A4 Paysage

Légende :
Voir page annexe

Échelle : 1:500

Folio n° : 4

Numéro de consultation : 2019031301423T0F
 Adresse : NR
 76540 ANCRETTEVILLE SUR MER



Les réseaux figurant sur le plan sont rangés en classe de précision C à l'exception des tronçons pour lesquels une autre classe est précisée. Système de coordonnées: Lambert93

vers folio 7



vers folio 6

vers folio 2



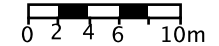
Format d'impression : A4 Paysage

Légende :
[Voir page annexe](#)

Échelle : 1:500

Folio n° : 5

Numéro de consultation : 2019031301423T0F
 Adresse : NR
 76540 ANCRETTEVILLE SUR MER



Les réseaux figurant sur le plan sont rangés en classe de précision C à l'exception des tronçons pour lesquels une autre classe est précisée. Système de coordonnées: Lambert93



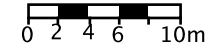
Format d'impression : A4 Paysage

Légende :
Voir page annexe

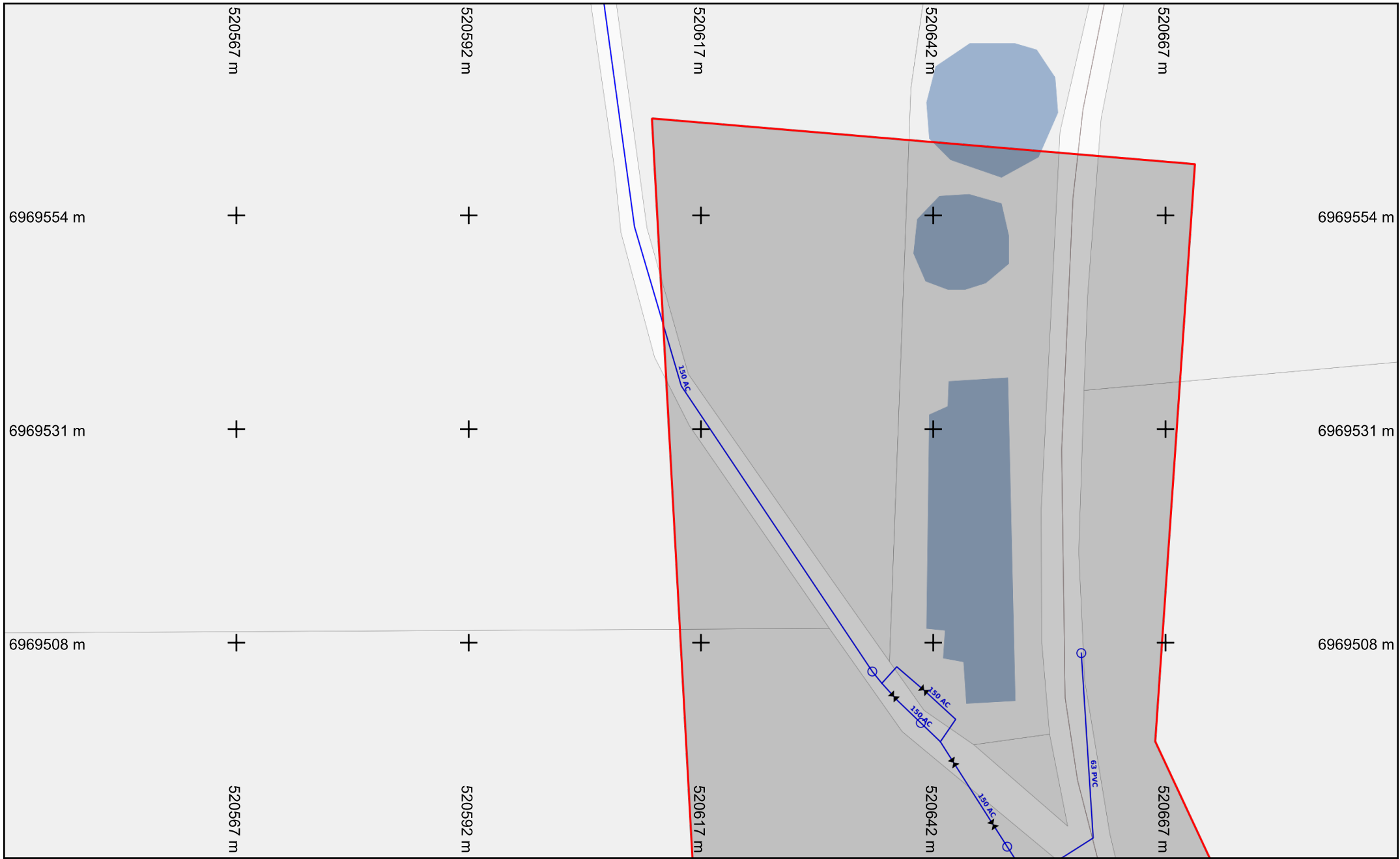
Échelle : 1:500

Folio n° : 6

Numéro de consultation : 2019031301423T0F
 Adresse : NR
 76540 ANCRETTEVILLE SUR MER



Les réseaux figurant sur le plan sont rangés en classe de précision C à l'exception des tronçons pour lesquels une autre classe est précisée. Système de coordonnées: Lambert93



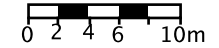
Format d'impression : A4 Paysage

Légende :
[Voir page annexe](#)

Échelle : 1:500

Folio n° : 7

Numéro de consultation : 2019031301423T0F
 Adresse : NR
 76540 ANCRETTEVILLE SUR MER



Les réseaux figurant sur le plan sont rangés en classe de précision C à l'exception des tronçons pour lesquels une autre classe est précisée. Système de coordonnées: Lambert93