













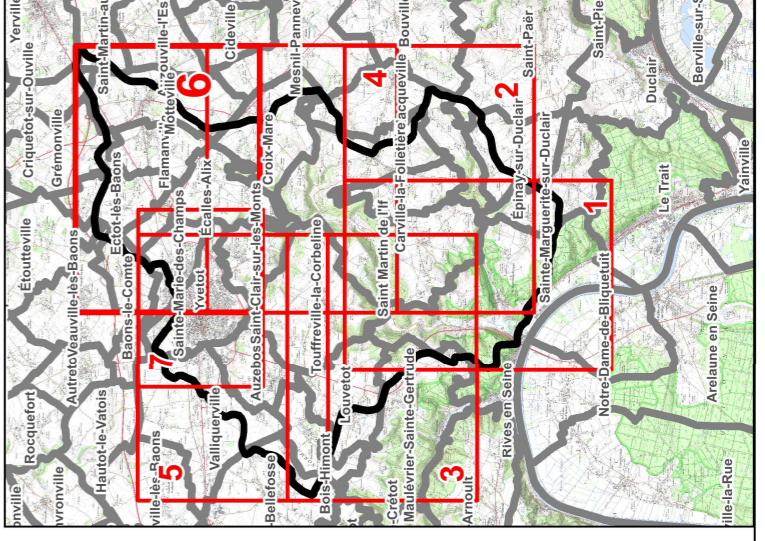
Direction Départementale des Territoires et de la Mer de la Seine-Maritime

Bassin versant de la RANCON et de la FONTENELLE

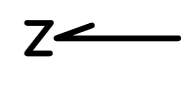
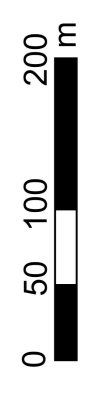
Plan de Prévention des Risques d'Inondation

**Cartographie réglementaire
Commune de Grémonville- Secteur 6**

-  Limite zone d'étude
 -  Tronçon de la Rancon et de la Fontenelle
 -  Limite administrative des communes
 -  Contour des parcelles cadastrales
 -  Bâtiments
 -  Voie ferrée
- Réglementation correspondant au risque inondation pour la crue centennale
-  Bleu clair
 -  Bleu foncé
 -  Rouge
 -  Violet
 -  Emprise aéra ruissellement
 -  Profil et cote (m NGF) de crue centennale



Echelle : 1/4 000 (Format A1)



LBP 32888 R

© IGN BD PARCELLAIRE 2013

Novembre 2018