











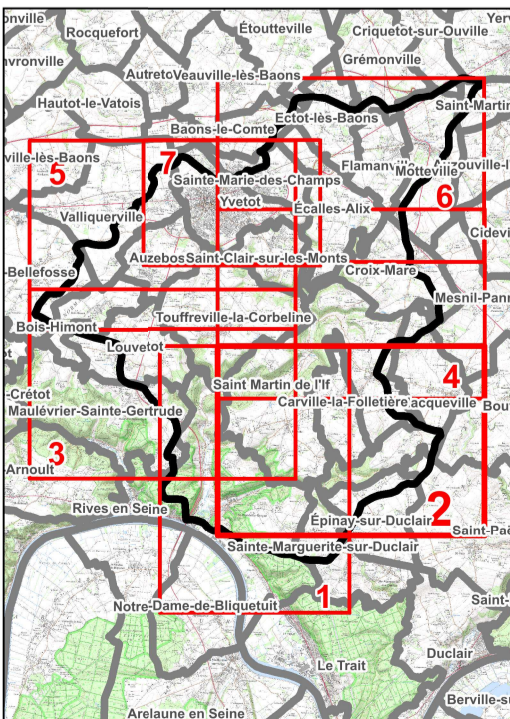
 Direction Départementale des Territoires et de la Mer de la Seine-Maritime

Bassin versant de la RANÇON et de la FONTENELLE
Plan de Prévention des Risques d'inondation
Cartographie réglementaire
Commune de Blacqueville - Secteurs 2 et 4

 Limite zone d'étude	 Bâlements
 Tronçon de la Ranson et de la Fontenelle	 Voie ferrée
 Limite administrative des communes	
 Contour des parcelles cadastrales	

Réglementation correspondant au risque inondation pour la crue centennale

 Bleu clair	
 Bleu foncé	
 Rouge	
 Violet	
 Emprise aéra ruissellement	
 5.4	Profil et cote (m NGF) de crue centennale



Echelle : 1/6 500 (Format A0)
0 50 100 200 m