

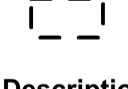



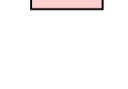
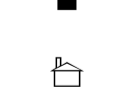






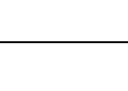







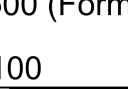

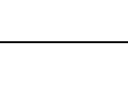


Bassin versant de la RANCON et de la FONTENELLE
Plan de Prévention des Risques d'Inondation
Carte des enjeux
Commune de Blacqueville - Secteurs 2 et 4

	Limite zone d'étude		Contour des parcelles cadastrales
	Tronçon de la Ranson et de la Fontenelle		Bâtiments
	Limite administrative des communes		

Description des types d'enjeux	
	100 - Espace urbanisé
	101 - Espace urbanisé (habitat dense)
	102 - Espace urbanisé (habitat peu dense)
	103 - Espace urbanisé (habitat diffus)
	200 - Etablissements divers
	201c - ERP J : Structure d'accueil pour personnes âgées, handicapées et pour enfants
	202c - ERP L : Salles à usage d'audition, de conférences, de réunions, de spectacles
	207c - ERP R : Etablissements d'enseignement
	210c - ERP U : Etablissements de soins
	211c - ERP V : Etablissements de culte
	212c - ERP W : Administrations
	213c - ERP X : Etablissements sportifs couverts
	214c - ERP Y : Musées
	221c - ERP GA : Garas accessibles au public
	300 - Espace économique
	304 : Pisciculture
	500 - Infrastructure
	501 - Infrastructure linéaire : route
	501 - Infrastructure linéaire : route coupée
	501 - Infrastructure linéaire : voie fermée
	600 - Couvrage ou équipement d'intérêt général
	600 : Atelier technique
	601 : Captage
	603 : Réservoir, château d'eau
	608 : Station de traitement, de lagunage
	608 - Poste de transformation EDF
	611 : Caserne de pompiers
	700 - Enjeu environnemental ou patrimonial
	702 : Château et Abbaye
	704 - Zone naturelle ou agricole
	Zone d'expansion de crue actuelle et pressentie

