


Saint-Chair-sur-les-Monts

Aurbosc

Touffreville-la-Corbinière

Saint-Martin-de-TT

















Direction Départementale des Territoires et de la Mer de la Seine-Maritime

Basin versant de la RANCOH et de la FONTENELLE
Plan de Prévention des Risques d'Inondation
Commune de Touffreville-la-Corbinière - Secteurs 3 à 5

Echelle : 1:6 000 (Format A0)
0 50 100 200 m

© IGN/ID PARCELLAIRE 2013
Décembre 2018

Zonage d'aléa Inondation

| | |
|---------------------------------------------------------------------------------------|-----------------------------------------|
|  | Limite zone d'étude |
|  | Troçon de la Région et de la Fontenelle |
|  | Limite administrative des communes |
|  | Contour des parcelles cadastrales |
|  | Bâtiments |
|  | Voie ferrée |
|  | Zone d'aléa pour la crue centennale |
|  | Faible |
|  | Moyen |
|  | Fort |
|  | Empreinte cadastrale |
|  | 33.12 |
|  | Prise d'acte de crue centennale (m NCF) |
|  | Aléa remontée de maps |

