
















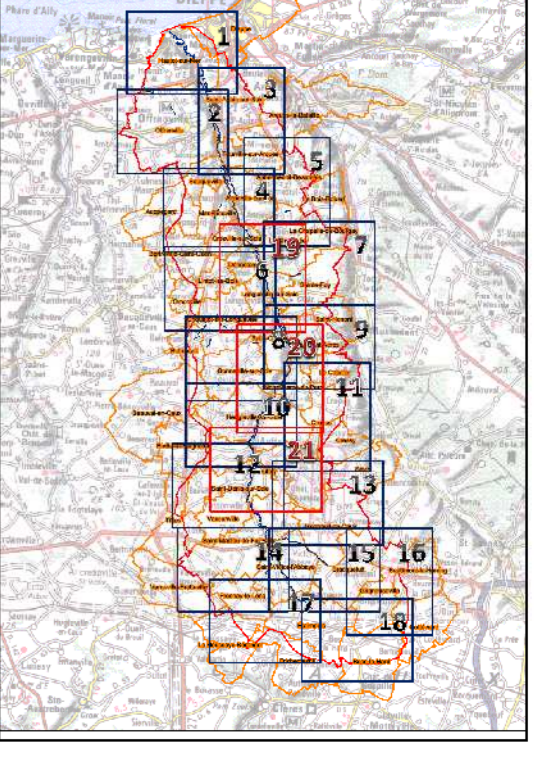


 Direction Départementale des Territoires et de la Mer de la Seine-Maritime
 PRÉFET DE LA SEINE-MARITIME

Plan de Prévention des Risques Littoraux et d'Inondation du bassin versant de la Scie
Zonage d'aléa inondation (avec un événement de submersion marine centennial)
Commune de Saint-Aubin-sur-Scie - Secteur 3

 Limite zone d'étude  Tronçon de la Scie  Limite administrative des communes  Contour des parcelles cadastrales  Bâtiments  Voie ferrée  Faible  Moyen  Fort  Très fort  Emprise aléa ruissellement  Limite amont de l'aléa submersion marine centennial  Profil et cote pour un événement centennial de submersion marine (m NGF)  Profil et cote de crue centennial de la Scie (m NGF)	 Bande de précaution à l'arrière de la digue  Secteur soumis aux chocs de vagues et de projection  Aléa remontée de nappe
---	--



Echelle : 1/8 000 (Format A1)
 0 50 100 200 m



© IGN BD PARCELLAIRE 2013
 egis eau HYN21812F Février 2018