

Notre-Dame-du-Parc

Catelier



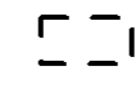


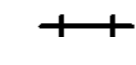





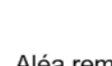
Cropus

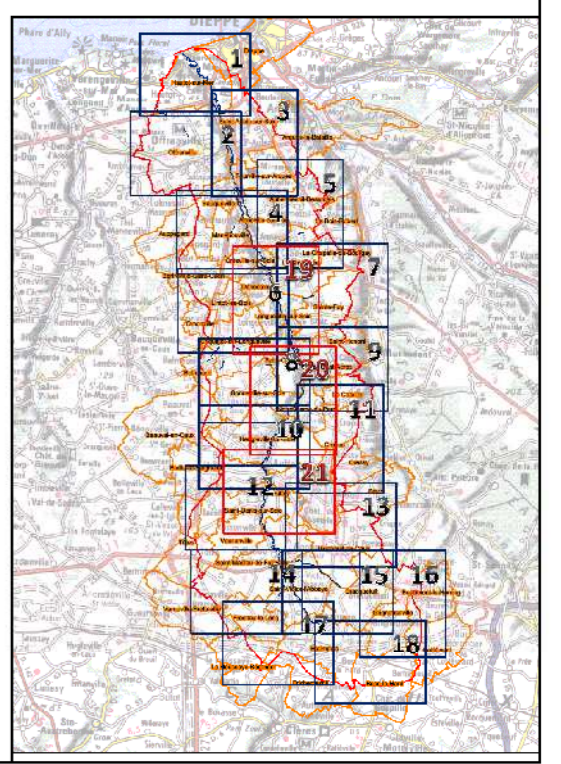


Direction Départementale des Territoires et de la Mer de la Seine-Maritime

Plan de Prévention des Risques Littoraux et d'inondation du bassin versant de la Scie

Zonage d'aléa inondation
Commune de Cropus - Secteur 11

-  Limite zone d'étude
-  Tronçon de la Scie
-  Limite administrative des communes
-  Contour des parcelles cadastrales
-  Bâtiments
-  Voie ferrée
- Zonage d'aléa pour la crue centennale**
 -  Faible
 -  Moyen
 -  Fort
 -  Emprise aléa ruissellement
 -  33,12 Profil et cote de crue centennale (m NGF)
 -  Aléa remontée de nappe



Echelle : 1/7 000 (Format A1)

