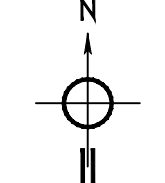
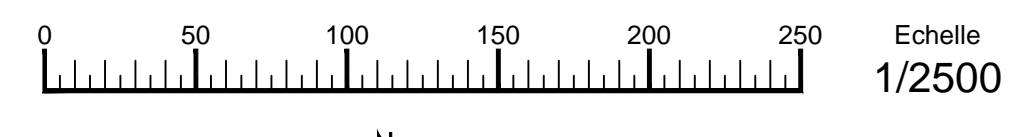



COMMUNE DE
GONFREVILLE-L'ORCHER
Section: DN
Parcelle : N° 13p

- Emprise de la parcelle (924 019 m²) dans laquelle s'inscrit le projet LafargeHolcim Bétons
- Emprise de la surface d'exploitation (7 650 m²) dans laquelle s'inscrit le projet LafargeHolcim Bétons
- Limite de Commune
- Limite de Section



20-09-2019	Création du plan
A	
B	
C	
D	
E	
F	



GEO VISION Géomètres Associés
122, rue de Valenciennes
93100 SAINT-DENIS
Tél: 01 48 39 00 81 Fax: 01 48 39 00 77
E-mail: geo@geovision.fr



LafargeHolcim Bétons
4, rue de Charlevoix
93440 ALFORTVILLE
Tél: 01 45 18 24 00
Fax: 01 45 18 24 23

CENTRALES À BÉTONS DE GONFREVILLE-L'ORCHER
Zone Artisanale, Zone de Service du Port - 78700 Gonfreville l'Orcher

PLAN DE CADASTRE

LAFARGEHOLCIM BÉTONS Agence Vallée de Seine Maître-d'ouvrage	ENREGISTREMENT INSTALLATION CLASSÉE ANNEXE 2
---	--

Maître d'œuvre