

# PLAN DE PRÉVENTION DES RISQUES NATURELS D'INONDATION DES BASSINS VERSANTS DE L'AUSTREBERTHE ET DU SAFFIMBEC





## ALÉA RUISSELLEMENT CONCENTRÉ

Commune de Duclair

### Légende :


Aléa :

-  Aléa Fort
-  Aléa Moyen
-  Aléa Faible
-  Zone de vigilance

-  L'Austreberthe et le Saffimbec
-  Transition entre secteurs à enjeux et secteurs sans enjeux
-  Limite des bassins versants de l'Austreberthe et du Saffimbec
-  Limite communale

Echelle : 1/5 000

BD Topo 2018  
version 2.3 - juillet 2018



Porter à connaissance (PAC)  
Juillet 2018

