


PLAN DE PRÉVENTION DES RISQUES NATURELS D'INONDATION DES BASSINS VERSANTS DE L'AUSTREBERTHE ET DU SAFFIMBEC


ALÉA DÉBORDEMENT


Commune de Sainte-Austreberthe

Légende :

-  Aléa Fort
-  Aléa Moyen
-  Aléa Faible

 PHEC (Plus Hautes Eaux Connues), d'après l'étude préalable à l'élaboration du PPRI réalisée par Safège

 Ouvrage

 Limite communale

BD Topo 2013

