











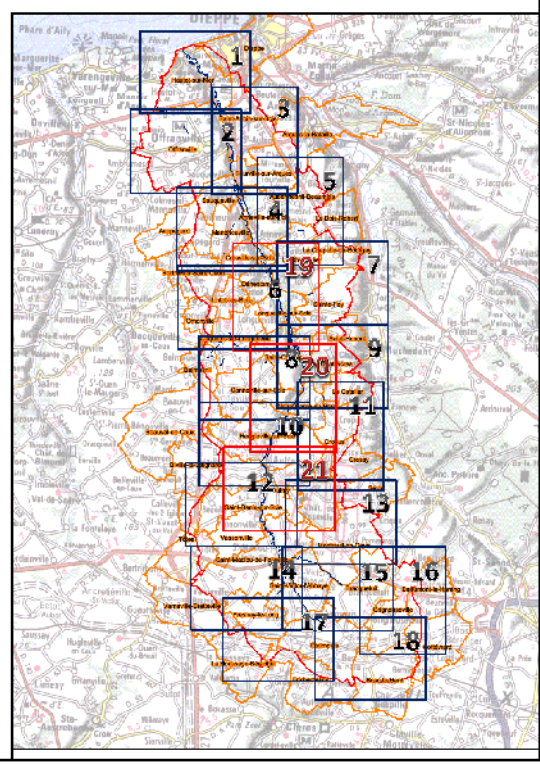


 Direction Départementale des Territoires et de la Mer de la Seine-Maritime  
 PRÉFET DE LA SEINE-MARITIME

Plan de Prévention des Risques Littoraux et d'Inondation du bassin versant de la Scie  
**Zonage d'aléa inondation**  
**Commune du Val-de-Scie (Secteur Cressy) - Secteur 11**

	Limite zone d'étude
	Tronçon de la Scie
	Limite administrative des communes
	Contour des parcelles cadastrales
	Bâtiments
	Voie ferrée
<b>Zonage d'aléa pour la crue centennale</b>	
	Faible
	Moyen
	Fort
	Emprise aléa ruissellement
	33.12 Profil et cote de crue centennale (m NGF)
	Aléa remontée de nappe




 Echelle : 1/5 000 (Format A1)  
 0 50 100 200 m