



**Commune de
Saint-Aubin-sur-Mer**




Liberté • Égalité • Fraternité
RÉPUBLIQUE FRANÇAISE

Aléas 1

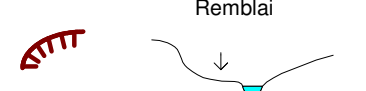
Bras perché





Bourrelet de berge ou diguette




Remblai





 Routes coupées


 Limite communale

Inondation par débordement :


 Aléa fort : > à 1 m

 Aléa modéré : de 0.5 à 1 m


 Aléa faible : < 0.5 m


 Aléa potentiellement fort

Inondation par ruissellement :

 Aléa fort : zone de ruissellement

Inondation par remontée de nappe :


 Aléa faible : remontée de nappe dans les caves

 Aléa faible : remontée de nappe au dessus du TN

N

ECHELLE : 0 200 m 400 m

DATE	N° D'OPERATION	Conçu	Modifié	Vérifié
Janvier 2010	HEN 20477D	SC	MPA	RR



PLAN DE PREVENTION DES RISQUES NATURELS INONDATION
DE LA VALLEE DU DUN