



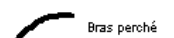







LEGENDE

-  Périmètre PPR
-  Aléa fort : Ruissellement violent ou hauteur de submersion importante
-  Aléa potentiellement fort : Submersion par dépassement de bras perché et/ou rupture de digue
-  Aléa modéré : Hauteur de submersion et vitesse d'écoulement modérées
-  Bras perché
-  Bourrelet de berge ou diguette
-  Remblai
-  Emplacement d'un moulin
-  Emprise des cartographies au 1/5000
-  Limite communale

Echelle 1 : 10000

sources : DDE 76 - SAT - ENV | IGN SCAN25©1996

© service de l'Aménagement du Territoire - pôle SIG | conception : F. Morisset - janvier 2002

Voir extrait au 1/5000

K:\C-Environnement\B-Risques_Naturels\PPRI_Durdent\ppriDurdentAléa_Plans\A3