








# PLAN de PREVENTION des RISQUES INONDATION du BASSIN VERSANT de la LEZARDE - COMMUNE D'EPOUVILLE -

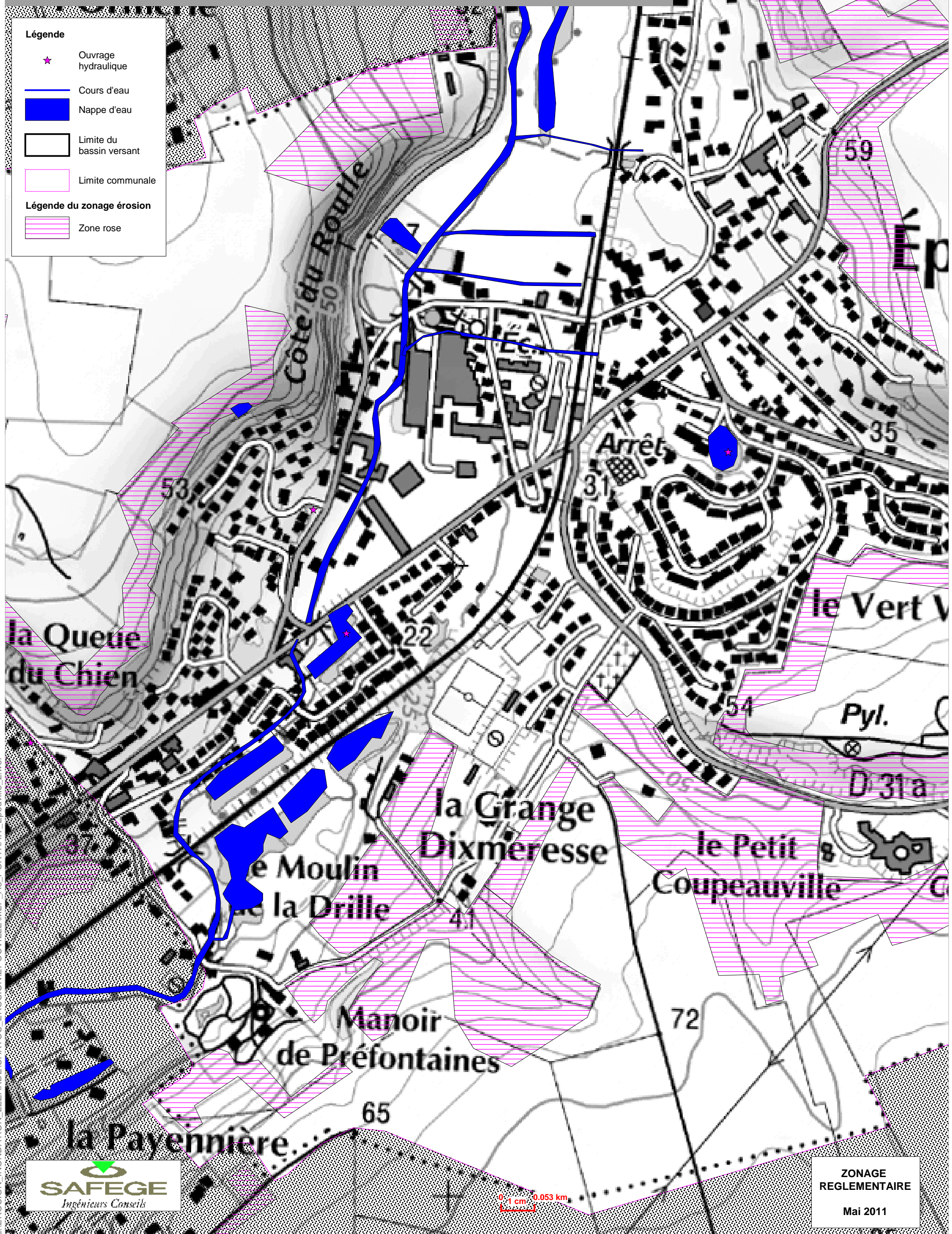


**Légende**

-  Ouvrage hydraulique
-  Cours d'eau
-  Nappe d'eau
-  Limite du bassin versant
-  Limite communale

**Légende du zonage érosion**

-  Zone rose



Z:\EROSION\_INONDATION\_LEZARDE\CARTOS\_EROSION\EPOUVILLE\A3\_PORTRAIT\_Epouville\_2.wor



**ZONAGE  
REGLEMENTAIRE**  
Mai 2011