


Commune de  
**Crasville-la-Roquefort**

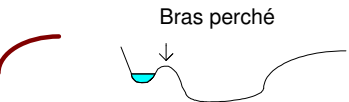
**Aléas 7**




Liberté • Égalité • Fraternité  
RÉPUBLIQUE FRANÇAISE

PLAN DE PREVENTION DES RISQUES NATURELS INONDATION  
DE LA VALLEE DU DUN

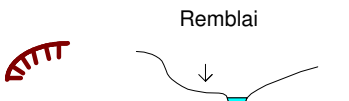
**Bras perché**





**Bourrelet de berge ou diguette**




**Remblai**





 Routes coupées


 Limite communale

Inondation par débordement :


 Aléa fort : > à 1 m

 Aléa modéré : de 0.5 à 1 m


 Aléa faible : < 0.5 m


 Aléa potentiellement fort

Inondation par ruissellement :


 Aléa fort : zone de ruissellement


Inondation par remontée de nappe :

 Aléa faible : remontée de nappe dans les caves

 Aléa faible : remontée de nappe au dessus du TN

N



ECHELLE : 

DATE	N° D'OPERATION	Conçu	Modifié	Vérifié
Janvier 2010	HEN 20477D	SC	MPA	RR

