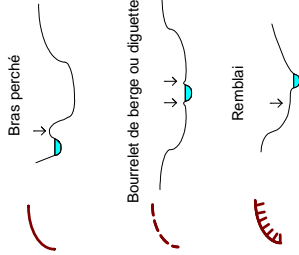


PLAN DE PREVENTION DES RISQUES NATURELS INONDATION DE LA VALLEE DU DUN

Commune du Bourg-Dun

Aléas 2

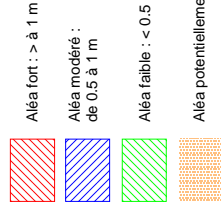


Routes coupées



Limite communale


Inondation par débordement:



Inondation par ruissellement:



Inondation par remontée de nappe:



ECHELLE	0	200 m	400 m
DATE	15/11/2010	OPERATION	0500
Version	2010	HEU	201770
		SC	JFS
			SHF

