























VEOLIA - Légende des plans réponse DT-DICT

Ouvrages Souterrains d'Assainissement

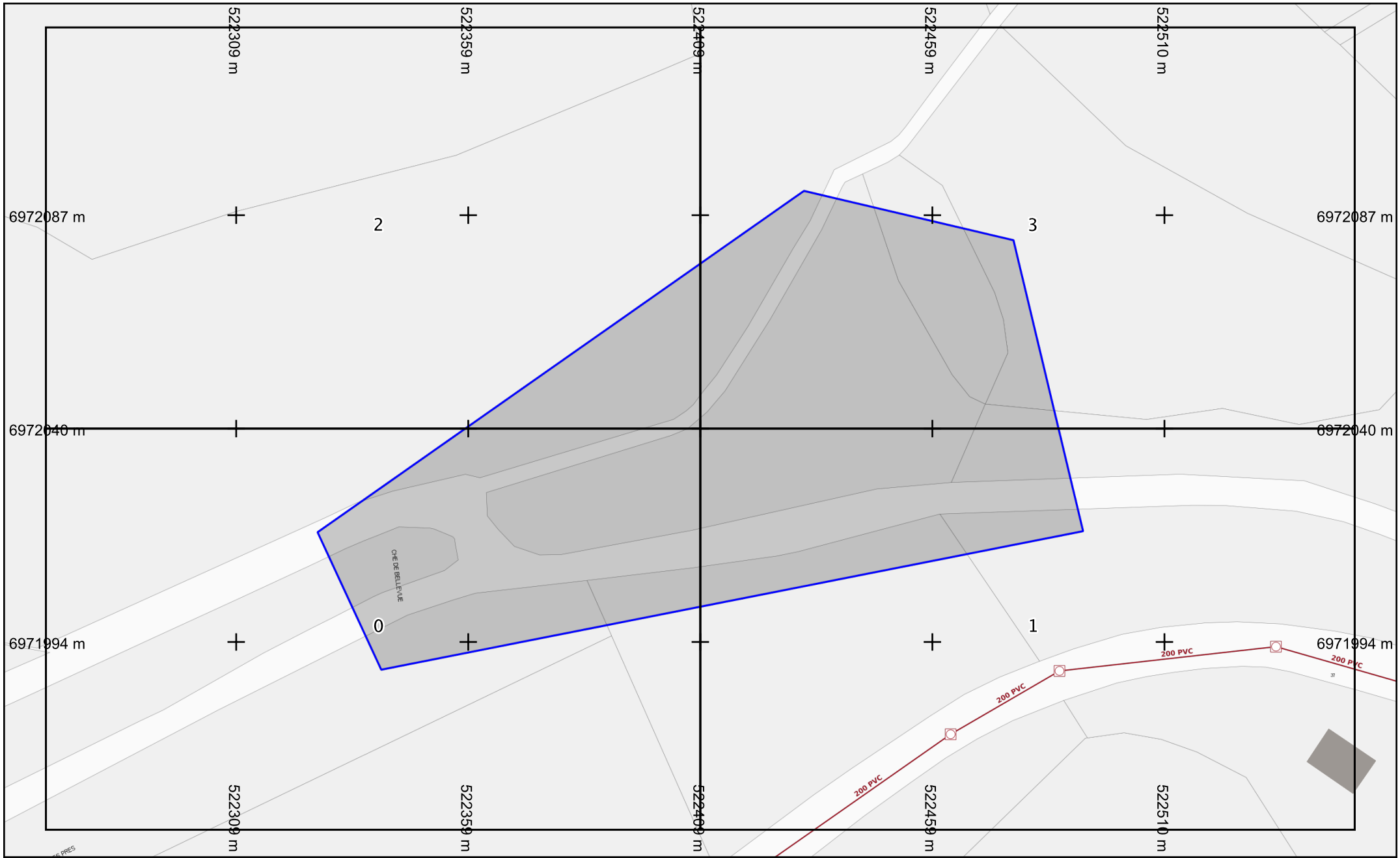
Assainissement	Avaloir grille
Collecteur	 Usée
 Pluvial refoulement	 Pluvial
 Pluvial gravitaire	Equipement réseau
 Usée/unitaire refoulement	 Vanne
 Usée/unitaire gravitaire	 Clapet
 Réseaux abandonnés	Ouvrage
 Privé	 Poste de refoulement/relèvement
Branchement	 Puits perdus
 Pluvial	 Chambre de dessablement
 Usée/Unitaire	 Bassin tampon
Regard	 Déversoir d'orage
 Usée	 Séparateur à hydrocarbures
 Pluvial	
 Usée borgne	
 Pluvial borgne	

Les réseaux figurant sur le plan sont rangés en classe de précision C à l'exception des tronçons pour lesquels une autre classe est précisée

Les ouvrages Privés ou Abandonnés ne sont pas exploités par Veolia, leur position est donnée à titre indicatif

La durée de validité du récépissé est limitée dans le temps, la DICT doit être renouvelée dans les cas suivants :

- La durée des travaux est supérieure à 6 mois et aucune réunion périodique n'a été planifiée avec les exploitants de réseaux sensibles
- Les travaux annoncés ne sont pas entrepris dans un délai de 3 mois à compter de la date de consultation de la liste des exploitants
- Les travaux sont interrompus pendant plus de 3 mois.

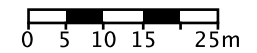


Format d'impression : A4 Paysage

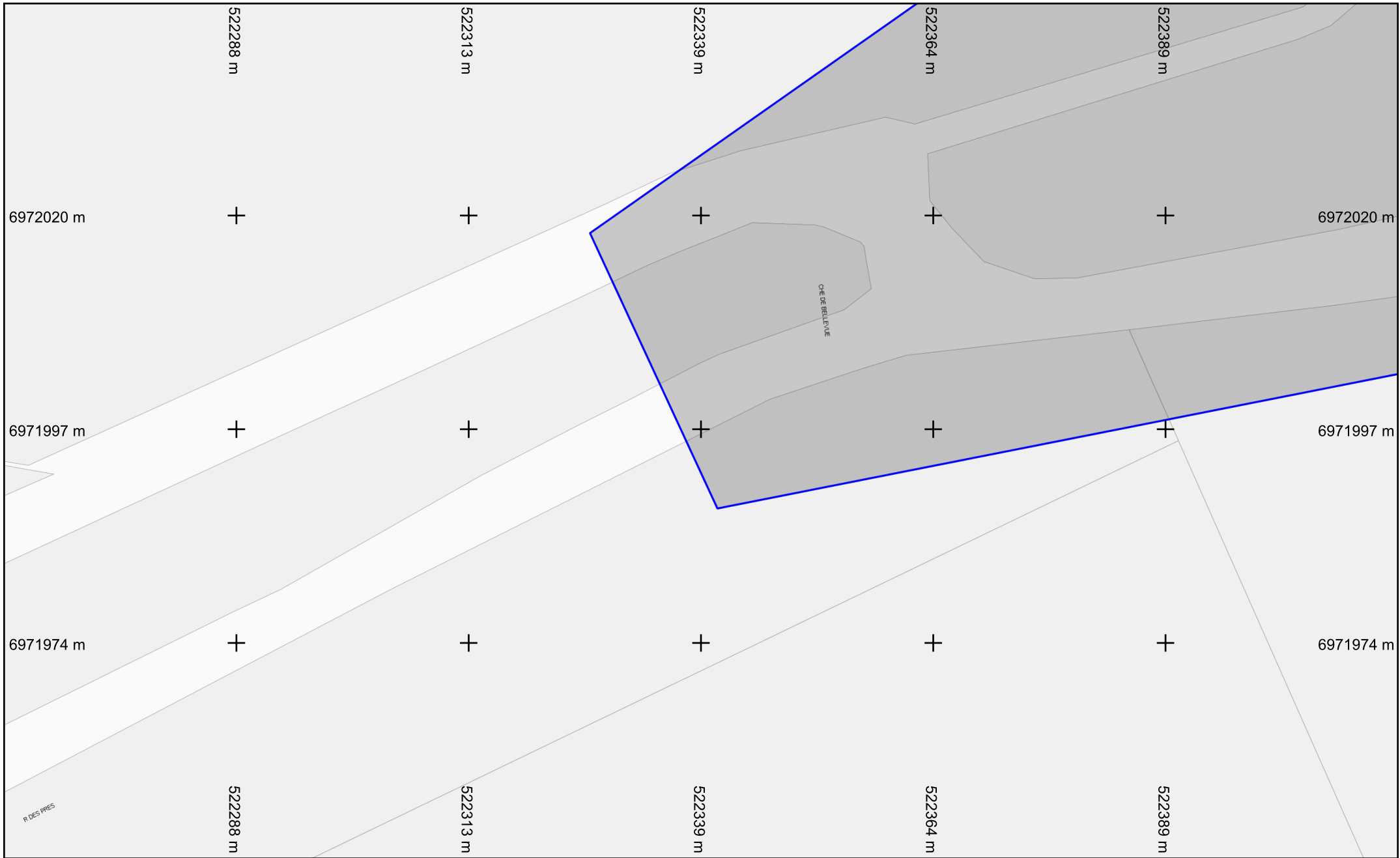
Légende :
[Voir page annexe](#)

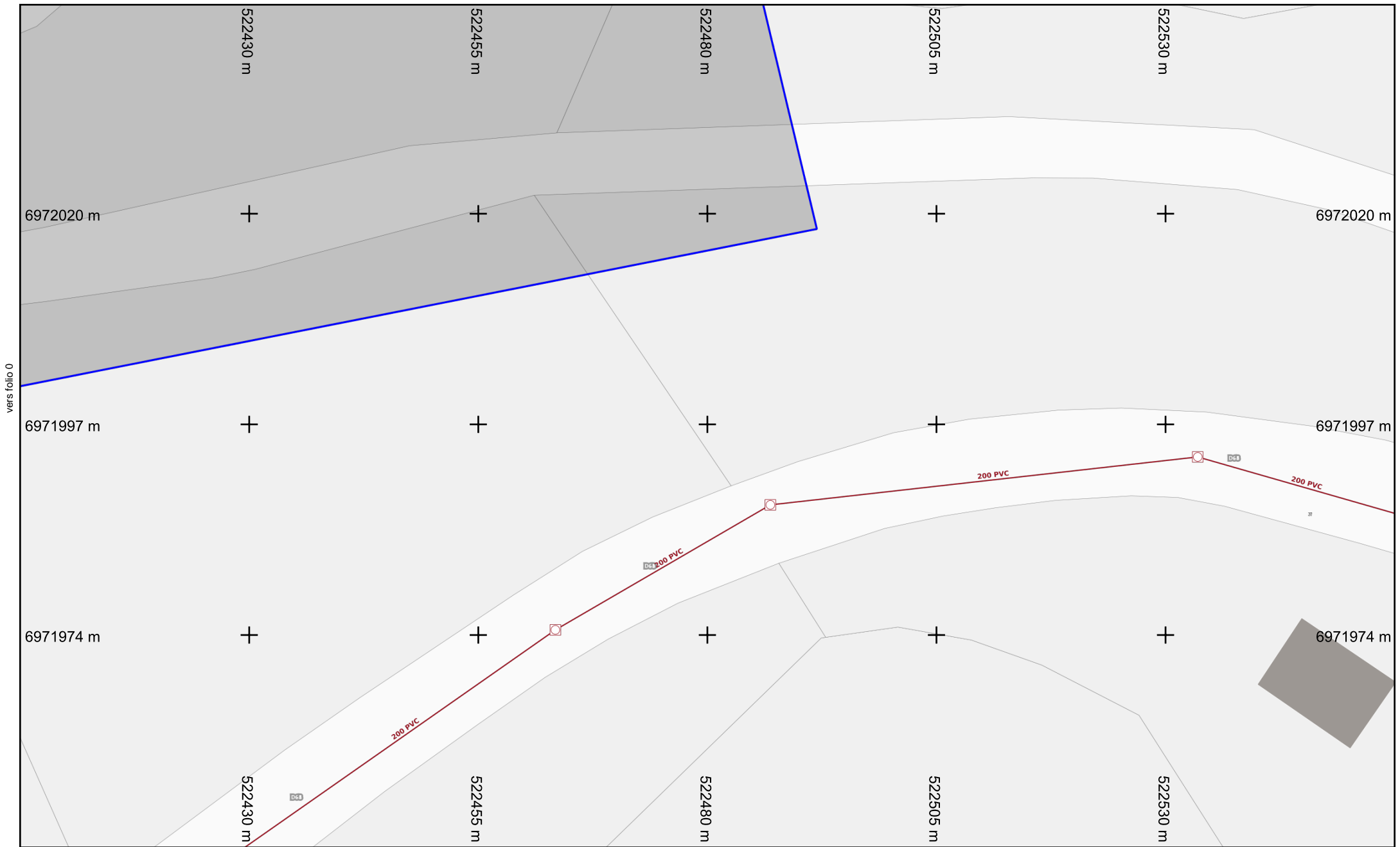
Échelle : 1:1000
 Edition : 13/03/2019

Numéro de consultation : 2019031301687TXE
 Adresse : NR
 76450 ST MARTIN AUX BUNEAUX



Les réseaux figurant sur le plan sont rangés en classe de précision C à l'exception des tronçons pour lesquels une autre classe est précisée. Système de coordonnées: Lambert93





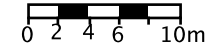
Format d'impression : A4 Paysage

Légende :
[Voir page annexe](#)

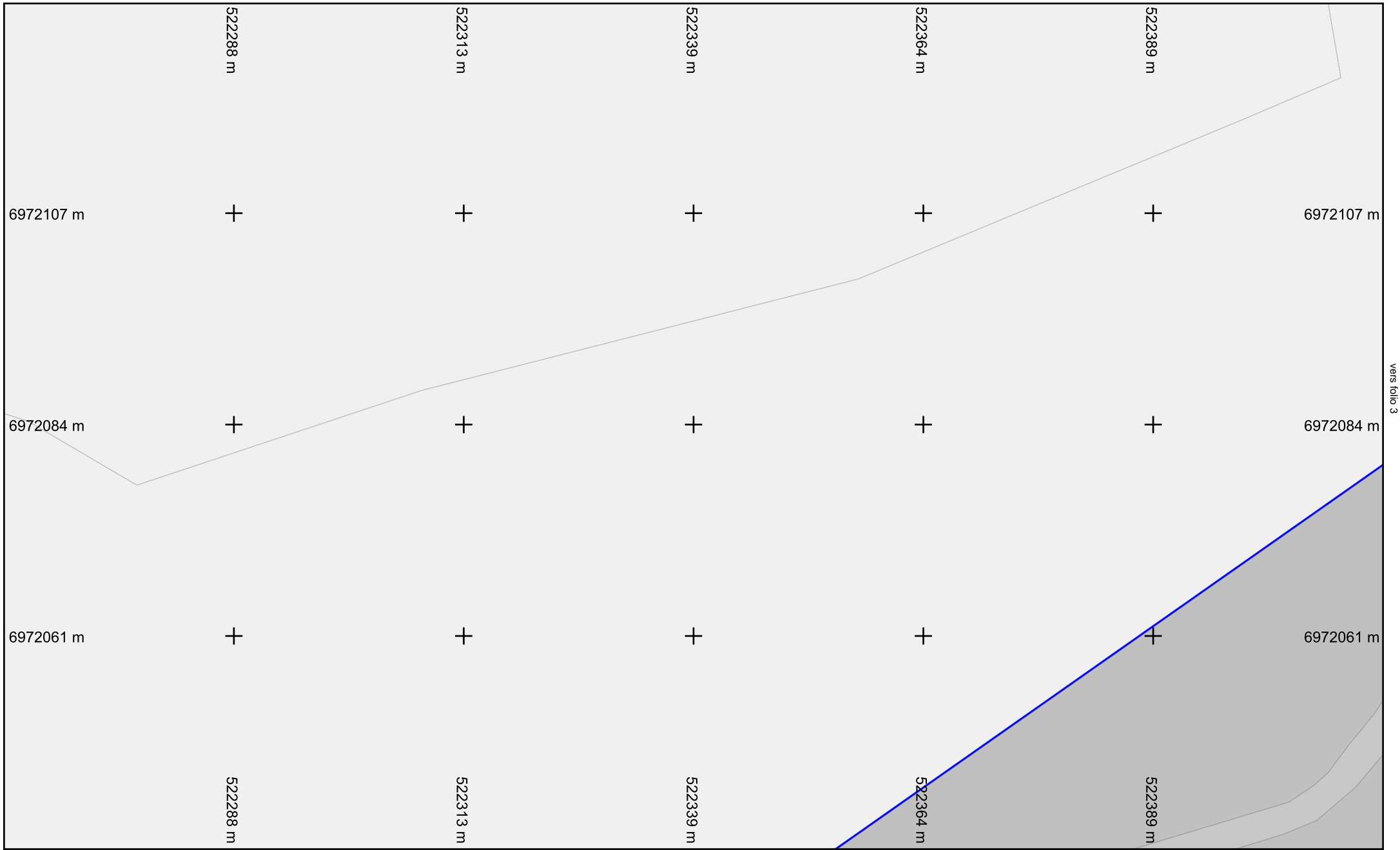
Échelle : 1:500

Folio n° : 1

Numéro de consultation : 2019031301687TXE
 Adresse : NR
 76450 ST MARTIN AUX BUNEAUX



Les réseaux figurant sur le plan sont rangés en classe de précision C à l'exception des tronçons pour lesquels une autre classe est précisée. Système de coordonnées: Lambert93



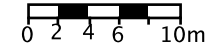
Format d'impression : A4 Paysage

Légende :
[Voir page annexe](#)

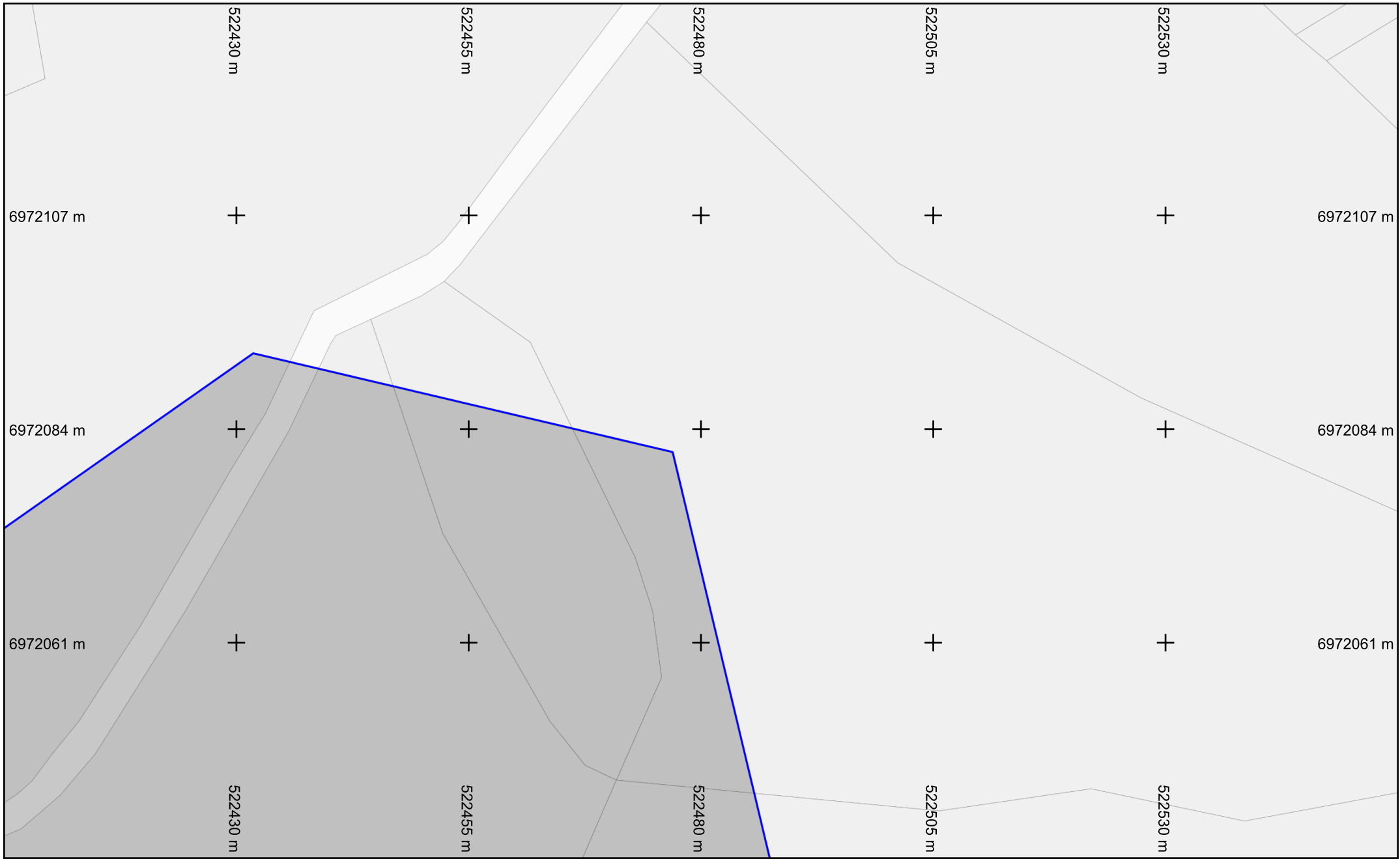
Échelle : 1:500

Folio n° : 2

Numéro de consultation : 2019031301687TXE
 Adresse : NR
 76450 ST MARTIN AUX BUNEAUX



Les réseaux figurant sur le plan sont rangés en classe de précision C à l'exception des tronçons pour lesquels une autre classe est précisée. Système de coordonnées: Lambert93



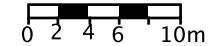
Format d'impression : A4 Paysage

Légende :
Voir page annexe

Échelle : 1:500

Folio n° : 3

Numéro de consultation : 2019031301687TXE
Adresse : NR
76450 ST MARTIN AUX BUNEAUX



Les réseaux figurant sur le plan sont rangés en classe de précision C à l'exception des tronçons pour lesquels une autre classe est précisée. Système de coordonnées: Lambert93