Plan de prévention des risques naturels prévisibles d'inondation
Bassins versants de l'Austreberthe et du Saffimbec

Novembre 2021

Carte des enjeux

Saussay

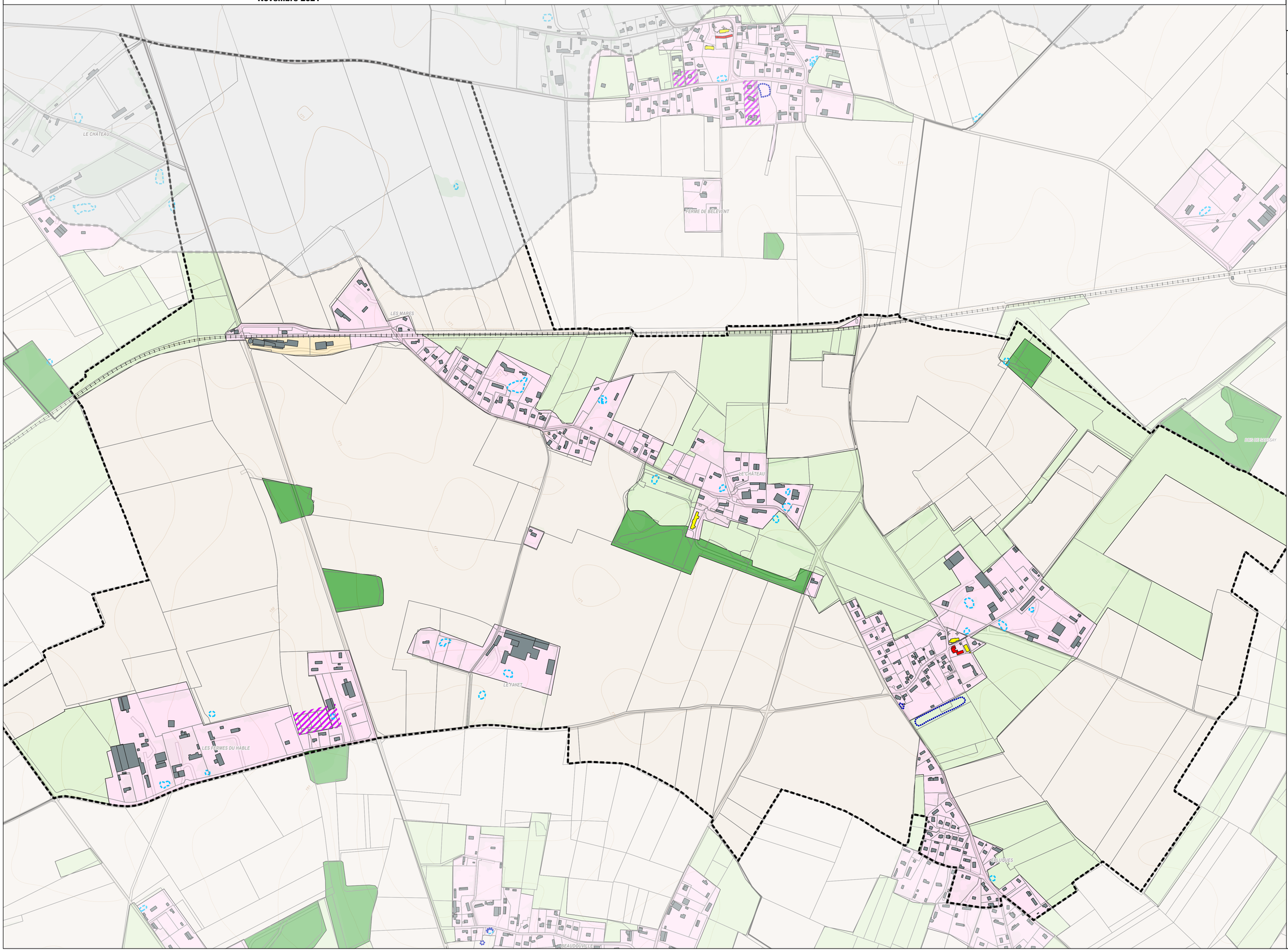

Liberté • Égalité • Fraternité
RÉPUBLIQUE FRANÇAISE
Préfet de la Seine-Maritime

Direction Départementale des Territoires et de la Mer de la Seine-Maritime

Saussay
1/1
Feuille SAU-1

Localisation du secteur dans la zone d'étude

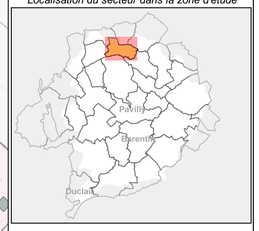

Localisation de la feuille SAU-1

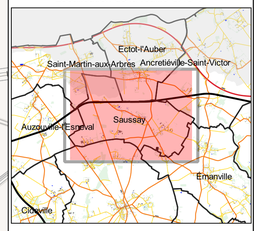

Légende

Enjeux

Occupation du sol
- Zones urbanisées
- Zones industrielles et commerciales
- Zones de grandes cultures
- Prairies
- Forêts
- Zones de projets

Établissements recevant du public
- ERP sensibles
- Autres ERP

Voies de communication
- Autoroute
- Routes départementales
- Autres routes et chemins
- Voie ferrée

Ressources en eau
- Captages

Périmètres de protection
- Périmètre de protection immédiat
- Périmètre de protection rapproché

pprnias_surface_eau_A
- Bassins de rétention
- Étangs, mares, etc.
- Bassins de STEP
- Lit mineur des cours d'eau

Fond cartographique
- Limites communales
- Limite du bassin versant
- Zone non étudiée (hors bassin versant)
- Bâti existant
- Cimetières
- Parcelles cadastrales

Topographie
- Courbes de niveau (eq. 5 m)
- Talus et rupture de pente

Fond cartographique :
*Parcelles cadastrales d'après DGI2020**
*Bâti d'après DGI2020**
Eléments topographiques : BDTopo 2018

** les parcelles et le bâti ont été modifiés localement pour assurer la cohérence des fonds avec les données topographiques et la BDOrtho, notamment pour la position des cours d'eau.*

N

0 50 100 150 200 250 m

Échelle pour édition au format A1 : 1:5,000
Échelle pour édition au format A3 : 1:10000

Novembre 2021

17/11/2021 - version 6