


Criquetot-sur-Ouville

Saint-Martin-aux-Arbres



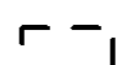


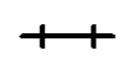








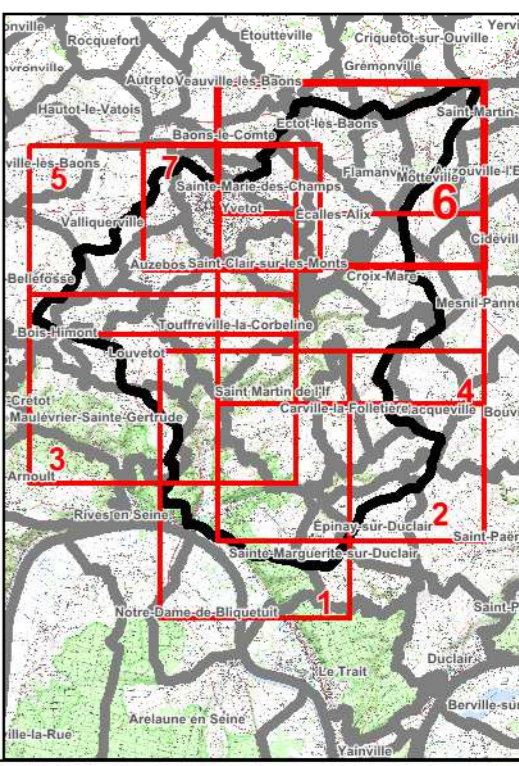
Direction Départementale des Territoires et de la Mer de la Seine-Maritime

Bassin versant de la RANÇON et de la FONTENELLE

Plan de Prévention des Risques d'Inondation

Zonage d'aléa inondation
Commune de Saint-Martin-aux-Arbres - Secteur 6


	Limite zone d'étude
	Tronçon de la Rançon et de la Fontenelle
	Limite administrative des communes
	Contour des parcelles cadastrales
	Bâtiments
	Voie ferrée
Zonage d'aléa pour la crue centennale	
	Faible
	Moyen
	Fort
	Emprise aléa ruissellement
	Profil et cote de crue centennale (m NGF)
	Aléa remontée de nappe



Echelle : 1/3 500 (Format A1)

0 50 100 200 m

© IGN BD PARCELLAIRE 2013

 LBP 32888 R Mars 2016