


 Direction  
 Départementale  
 des Territoires  
 et de la Mer  
 de la Seine-Maritime





**PLAN DE PRÉVENTION DES RISQUES NATURELS  
 D'INONDATION DES BASSINS VERSANTS  
 DE L'AUSTREBERTHE ET DU SAFFIMBEC**







**ALÉA RUISSELLEMENT CONCENTRÉ**

**Commune de Saint-Martin-aux-Arbres**

**Légende :**

**Aléa :**

-  Aléa Fort
-  Aléa Moyen
-  Aléa Faible
-  Zone de précaution

-  Ouvrage hydraulique
-  L'Austreberthe et le Saffimbec
-  Transition entre secteurs à enjeux et secteurs sans enjeux
-  Emprise foncière de l'autoroute A150
-  Limite des bassins versants de l'Austreberthe et du Saffimbec
-  Limite communale

BD Topo 2013