





# PLAN DE PRÉVENTION DES RISQUES NATURELS D'INONDATION DES BASSINS VERSANTS DE L'AUSTREBERTHE ET DU SAFFIMBEC

## ALÉA RUISSELLEMENT CONCENTRÉ

Commune d'Ectot-l'Auber

### Légende :

#### Aléa :

-  Aléa Fort
-  Aléa Moyen
-  Aléa Faible
-  Zone de précaution




Ouvrage hydraulique



L'Austreberthe et le Saffimbec




Transition entre secteurs à enjeux et secteurs sans enjeux



Emprise foncière de l'autoroute A150



Limite des bassins versants de l'Austreberthe et du Saffimbec



Limite communale

BD Topo 2013



Réalisation et édition : Alp'Géorisques - Septembre 2016

Echelle : 1/5 000

