  
**Direction  
Départementale  
des Territoires  
et de la Mer**  
Préfète de la Seine-Maritime





**PLAN DE PRÉVENTION DES RISQUES NATURELS  
D'INONDATION DES BASSINS VERSANTS  
DE L'AUSTREBERTHE ET DU SAFFIMBEC**

**ALÉA RUISSELLEMENT CONCENTRÉ**


**Commune d'Ancretierville-Saint-Victor**


**Légende :**

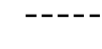
**Aléa :**


-  Aléa Fort
-  Aléa Moyen
-  Aléa Faible
-  Zone de précaution


★ Ouvrage hydraulique

 L'Austreberthe et le Saffimbec


 Transition entre secteurs à enjeux et secteurs sans enjeux

 Emprise foncière de l'autoroute A150

 Limite des bassins versants de l'Austreberthe et du Saffimbec

 Limite communale

BD Topo 2013

  
Réalisation et édition : Alp Géorisques - Septembre 2016

Echelle : 1/5 000