



MINISTÈRE DE L'ÉQUIPEMENT
DES TRANSPORTS ET DU TOURISME

2B

COMMUNE D'ORIVAL

Plan d'Exposition aux Risques
naturels prévisibles









ZONAGE P.E.R.

Route des Roches

Prescrit le : 14 Octobre 1987

Approuvé le : 28 Juin 1994

Echelle 1/2000

-  Zone rouge 1R
 -  Zone rouge 2R
 -  Secteur 1B
 -  Secteur 2B
 -  Secteur 3B
 -  Secteur 4B
 -  Zone blanche
 -  Périmètre mis à l'étude
- } Zone bleue



