



MINISTÈRE DE L'ÉQUIPEMENT  
DES TRANSPORTS ET DU TOURISME

COMMUNE D'ORIVAL

Plan d'Exposition aux Risques  
naturels prévisibles









ZONAGE P.E.R.

le Bourg

Prescrit le : 14 Octobre 1987

Approuvé le : 26 Juin 1994

Echelle 1/2000

-  Zone rouge 1R
  -  Zone rouge 2R
  -  Secteur 1B
  -  Secteur 2B
  -  Secteur 3B
  -  Secteur 4B
- } Zone bleue
-  Zone blanche
  -  Périmètre mis à l'étude

