










**St-Crespin**

**Les Cent Acres**

**LEGENDE**

-  Aléa fort : Ruissellement violent ou hauteur de submersion importante
-  Aléa potentiellement fort : Submersion par dépassement de bras perché et/ou rupture de digue
-  Aléa modéré : Hauteur de submersion et vitesse d'écoulement modérées
-  Bras perché
-  Bourrelet de berge ou diguette
-  Remblai
-  Emplacement d'un moulin
-  Emprise des cartographies au 1/5000
-  Limite communale

**Echelle 1 : 10000**  
 sources : DDE 76 - SAT - ENV | IGN SCAN25© 1996  
 © service de l'Aménagement du Territoire - pôle SIG | conception : F. Morisset - avril 2002

K:\C-Environnement\B-Risques\PPRI\_Scie\PPRI\_Scie\Aléa\_PlansA3